




Tegnforklaring

Reguleringsplan PBL 2008 §12-5. Nr. 2 - Samferdselsanlegg og teknisk infrastruktur

 Andre tekniske infrastrukturtraseer (SAI) (2180)

Linjesymbol

 Planens begrensning
 Formålgrense

Kartopplysninger


Kilde for basiskart:

Ekvidistanse: 1m

Dato for basiskart:

Kartmålestokk: 1:2000 m (A2)

Koordinatsystem: UTM sone 33 basert på EUREF89/WGS84



Høydegrunnlag:



Detaljregulering

Lille Indre Rosøya - På bunn

Med tilhørende reguleringsbestemmelser

Arealplan-ID:
03-10-14.10

Forslagsstiller:
Gigante Salmon AS

SAKSBEHANDLING ETTER PLAN- OG BYGNINGSLOVEN

SAKS-NR	DATO	SIGN

Dato	XXX	Revisjon	XXX
Dato	XXX	Revisjon	XXX
Dato	XXX	Revisjon	XXX

Dato	XXX	Revisjon	XXX
------	-----	----------	-----

Dato	XXX	Revisjon	XXX
------	-----	----------	-----

Kommunestyret sitt vedtak

Ny 2. gang behandling			
Offentlig ettersyn fra til			
2. gangs behandling			
Offentlig ettersyn fra til			
1. gangs behandling			
Kunngjøring av oppstart av planarbeid		20.02.18	GJ
Oppstartsmøte...		24.01.18	GJ

PLANEN ER UTARBEIDET AV:			
--------------------------	--	--	--

--	--	--	--

--	--	--	--

--	--	--	--

--	--	--	--

--	--	--	--

--	--	--	--

--	--	--	--



Det bekreftees at planen er i samsvar med kommunestyrets vedtak av

Dato _____ Plansjef _____