

Tegnforklaring

Reguleringsplan PBL 2008

§12-5. Nr. 1 - Bebyggelse og anlegg

 Industri (BI) (1340)

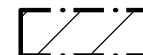
§12-5. Nr. 2 - Samferdselsanlegg og teknisk infrastruktur

 Kai(SK) (2041)



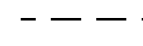
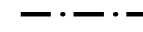
§12-5. Nr. 6 - Bruk og vern av sjø og vassdrag med tilhørende strandsone

 Havneområde i sjø (VHS) (6220)

§12-6 - Hensynssoner

 Bevaring kulturmiljø (H570) (570)

Linjesymbol

-  Planens begrensning
-  Formålgrense
-  Byggegrense (1211)
-  Grense for angitt hensynssone

Kartopplysninger

Kilde for basiskart: FKB og LiDAR fra INVIS


Ekvidistanse: 1m


Dato for basiskart: 29.05.2018

Kartmålestokk: 1:2000 m (A2)

Koordinatsystem: UTM sone 33 basert på EUREF89/WGS84

Høydegrunnlag: NN1954



 **Detaljregulering**
Lille Indre Rosøya - På grunn
Med tilhørende reguleringsbestemmelser

Arealplan-ID:
03-10-14.10

Forslagsstiller:
Gigante Salmon AS

SAKSBEHANDLING ETTER PLAN- OG BYGNINGSLOVEN

		SAKS-NR	DATO	SIGN
Dato	XXX	Revisjon	XXX	
Dato	XXX	Revisjon	XXX	
Dato	XXX	Revisjon	XXX	
Kommunestyret sitt vedtak				
Ny 2. gang behandling				
Offentlig ettersyn fra til				
2. gangs behandling				
Offentlig ettersyn fra til				
1. gangs behandling				
Kunngjøring av oppstart av planarbeid				
Oppstartsmøte...				
PLANEN ER UTARBEIDET AV: BOARCH				
		TEGNNR.	DATO	SIGN.
			25.10.18	GJ

Det bekreftes at planen er i samsvar med kommunestyrets vedtak av

Dato _____ Plansjef _____