**09519**

Saksbehandler: Kjetil Hansen

Sakens hjemmelsgrunnlag: Matrikkellova, Stadnamnlova, samt tilhørende forskrifter

Jnr. ref:

Arkiv: Gnr.

Klageadgang: Nei

Off. dok: Ja

INNFØRING AV VEGADRESSER I RØDØY. GODKJENNING AV NAVN PÅ ADRESSEPARSELLER.

Denne saken omhandler godkjenning av navn på adresseparseller for hele Rødøy kommune.

Historikk/bakgrunn

Kommunestyret i Rødøy vedtok i juni 2018 oppstart av arbeidet med innføring av vegadresser i Rødøy.

Plan- og jordstyret behandlet forslag til navn på adresseparseller i møte den 04.04.19, og fastsatte forslag til adressenavn, som ble sendt ut på offentlig ettersyn vedlagt kommunens brev av 12.04.19, med høringsfrist 24.05.19.

Saken har vært publisert på kommunens nettside, sendt til lokalutvalgene, samt sendt til stedsnavntjenesten/Statens Kartverk.

Videre prosess/gjenstående arbeider i prosjektet med innføring av vegadresser

Pr. d.d. vil det være følgende hovedaktiviteter frem til fullføring av prosjektet:

- Plan- og jordstyret foretar i møte den 12.06.19 sluttbehandling vedr. navn på adresseparsellene, og fastsetter endelige navn.
- Administrasjonen er godt i gang med arbeidet med nummereringen, og dette arbeidet ventes ferdig tidlig september 2019.
- Tildeling av husnummer ventes å kunne bli sendt ut til innbyggere/huseiere i september/oktober 2019.
- Skiltplan utarbeides, skilter kjøpes inn, og antas montert innen 31.12.2019.

Ovenstående fremdrift vil være mulig, såfremt Plan- og jordstyret leverer sluttgodkjenning 12.06.19 som forutsatt.

Innkomne innspill etter høringsrunden

Språkrådet har uttalt seg til saken i skriv av 02.05.19.

Språkrådet er rette myndighet når det gjelder skrivemåten til stedsnavn, og de skal godkjenne kommunens forslag til skrivemåte.

Språkrådet har levert en detaljert oppstilling, med kommentarer til de ulike navn. Se vedlegg.

Størsteparten av navnene har de ingen kommentarer til.

Ellers foreslår de litt korrigert skrivemåte for noen navn.

Videre er det 9 stk. vegnavn som de har rekvirert *navnesak* på for å avklare korrekt skrivemåte etc., og dette gjelder her for følgende adresseparseller:

- Reppaveien
- Nedre Reppen
- Øvre Reppen
- Venesveien
- Gjerøyveien
- Gjerøyhavn
- Gjerøyvær
- Håkaringen
- Grønnavikveien

Her har de bedt Statens Kartverk igangsette prosess med navnesak, slik at korrekt skrivemåte blir avklart.

Respons:

- For de navnene som språkrådet har rekvirert navnesak på, kan kommunen ikke uten videre godkjenne navnet, en må ta forbehold om skrivemåten til navnesaken er gjennomført og skrivemåten er avklart. Det anbefales derfor at disse navnene godkjennes med *forbehold*.
- De fleste av forslagene til litt endret skrivemåte fra Språkrådet foreslås tatt til følge, se revidert forslag til skrivemåte i for navn i revidert oppsett vedlagt her, datert 07.06.19.

Malin Arntsen har uttalt seg til saken i mail av 23.05.19.

Malin Arntsen ber om at navnet på Storhågen endres tilbake til Gullåsen, slik som lokalutvalget i utgangspunktet foreslo.

Respons:

Plan- og jordstyret endret navnet fra Gullåsen til Storhågen i møte den 04.04.19, og dermed er det Plan- og jordstyret som er rette vedkommende til å vurdere anmodningen. Administrasjonen foreslår således ingen endringer som følge av innspillet fra Arntsen.

Jonny Losvik har uttalt seg til saken i mail av 23.05.19.

Jonny Losvik ber om at navnet Gjerøyhavn skrives med m: Gjerøyhamn, da han mener at det er dette som er rette navnet på plassen.

Respons:

Innspillet foreslås tatt til følge, men en må her ta forbehold om prosessen med navnesak som kommer.

Stig Monsen har uttalt seg til saken i skriv av 23.05.19.

Stig Monsen ber om at navnet Øyraveien endres til Sørgårdsveien.

Dette begrunnes med at store deler av vegen går gjennom gnr. 77 bnr. 1 som han sier kalles for «Sørgården».

Respons:

Innspillet foreslås ikke tatt til følge, da en mener at Øyraveien er det navnet som daglig brukes om vegen.

Øresvik lokalutvalg uttaler i mail av 22.05.19 at de ikke har noen kommentarer til saken.

Storselsøy lokalutvalg har uttalt seg til saken i skriv av 20.05.19.

De viser til sitt innspill i forrige høringsrunde, og mener fortsatt at Nordmarkveien bør splitte i 2 forskjellige vegparseller, med navnet Nordåkran på den sørlige delen.

Respons:

Innspillet foreslås ikke tatt til følge, da dette vil gi en oppstyking av en og samme vegparsell, som ikke anses for hensiktsmessig.

Oppsummering/tilrådning

Idet det vises til ovenstående, har administrasjonen sammenfattet et revidert oppsett over navn på adresseparseller, datert 07.06.19, vedlagt her, som det anbefales at kommunen ved Plan- og jordstyret godkjenner.

For de navnene der det er rekvirert navnesak for avklaring av navn/skrivemåte, er disse merket med rødt.

Disse navnene godkjennes med forbehold om vedtak i navnesakene, og om nødvendig legges disse frem til ny sluttgodkjenning utpå høsten 2019, når en regner med at navnesakene er avsluttet.

Vedlegg:


- Navn på adresseparseller, oppdatert forslag pr. 07.06.19.
- Språkrådet; skriv av 02.05.19.
- Malin Arntsen; mail av 23.05.19.
- Jonny Losvik; mail av 23.05.19.
- Stig Monsen; skriv av 23.05.19.
- Øresvik lokalutvalg; mail av 22.05.19.
- Storselsøy lokalutvalg; skriv med vedlegg av 20.05.19.
- Teknisk etat; skriv av 12.04.2019 med alle vedlegg.

Rådmannen fremmer slik innstilling:

1. Vedlagte reviderte forslag til navn på adresseparseller i Rødøy kommune, datert 07.06.19, godkjennes.
2. For de 9 adresseparsellene der Språkrådet har rekvirert navnesak, godkjennes disse nå med forbehold, og korrigeres evt. etter at navnesakene er avsluttet.
3. Prosjektet med innføring av vegadresser sluttføres iht. fremdriftsplan som skissert i dette saksfremlegget.

Rødøy kommune, den 07. juni 2019


Kitt Grønningsæter
Rådmann


Kjetil Hansen
teknisk sjef

= godkjennes med
forbehold,
navnesak.



FORSLAG TIL NAVN PÅ ADRESSEPARSELLER I RØDØY, PR. 07.06.2019.

Jfr. Adresseplan for Rødøy, vedtatt i Rødøy kommunestyre sak 045/2018 den 25.06.2018.

Forslag til navn på adresseparseller, etter høringsrunde, samt etter tilbakemelding fra Språkrådet:

Tjongsfjorden:

Parsell	Forslag navn
• 36001 Fv 17 Meløy grense – Årnes:	Tjongsveien
• 36002 Fv 17 Årnes – Straumdal tunnel:	Reppaveien
• 36003 Fv 831 Tjong X – Fv 831 Magvoll X:	Kilaveien
• 36004 Fv 831 Magvoll X – Fv 433 – Våga D/S kai +:	Vågaveien
• 36005 Fv 831 Magvoll X–Segelfor–Vågenge–X Fv 831:	Segelforveien
• 36006 Fv 831 – Kilamyran(stopp før Gullstad):	Kilamyran
• 36007 Fv 433 Våga – Jedden:	Gjeddveien
• 36008 Fv 433 Våga – Sleipnes – Sleipnesodden:	Sleipnesveien
• 36009 X Fv 433 Våga – kommunal veg østover i Våga:	Husåsveien
• 36010 X kommunal veg på Sleipnes – Meløy grense:	Djupdalsveien
• 36011 Fv 17 – Kjetten – Bjerga:	Kjettvikveien
• 36012 Fv 831–Tjongsfjord skole/Alderstun/boligfelt etc.:	Skolebakken
• 36013 Fv 17 – Øyjorda:	Nedre Reppen
• 36014 Fv 17 – Øvre Reppen:	Øvre Reppen
• 36015 Fv 831 – Hamn:	Hamnveien
• 36016 Fv 831 – Staulen :	Staulen
• 36017 Blokk, inkl. Kvalvik(område-adresse):	Blokk
• 36018 Breivikvatnet(område-adresse):	Breivikvatnet

Værangfjorden:

Parsell	Forslag navn
• 36050 Fv 17 Straumdal tunnel - Strømsvik– - Jektvik D/S-kai–boligfelt 2019:	Jektvikveien
• 36051 X Fv 17 Strømsvik – Fv. 440 t.o.m. Esjeholmen:	Værangveien
• 36052 Fv 440 Esjeholmen – Nordvernes D/S-kai+høyre:	Værnesveien
• 36053 Komm. veg Nordvernes – Kvalvik:	Kvalvikveien
• 36054 X v/butikk Jektvik– Jektvikøya - Ivarøya:	Jektvikøya
• 36055 X Fv 17 – Kisten – X Fv 17:	Kistaveien
• 36056 X Fv. 17 – Ånes - Forsdal:	Forsdalsveien
• 36057 X Fv. 17 - Krestofferstøa:	Kristofferstøa
• 36058 X Fv. 17 – Sperstad – Buvik - Einvik:	Sperstadveien
• 36059 Telnes(område-adresse):	Telnes
• 36060 Renga(område-adresse):	Renga

**Sørfjorden:**

Parsell	Forslag navn
• 36100 Fv. 431 Oldervik(Fergekai) - Hellvik:	<i>Sørfjordveien</i>
• 36101 Fv. 431 – Sætervik:	<i>Sætervikveien</i>
• 36102 Fv. 431 – Steinrem:	<i>Oldervikveien</i>
• 36103 Hellvik – Skivik :	<i>Skivikveien</i>
• 36104 Haugvikvatnet(område-adresse):	<i>Haugvikvatnet</i>
• 36105 Gjervalvatnet–Gjervalen–Kvalvik(område-adr.):	<i>Gjervalen</i>

Øresvik(Vestre Sørfjord):

Parsell	Forslag navn
• 36150 Fv. 17 Lurøy grense – Kilboghavn fergekai:	<i>Øresvikveien</i>
• 36151 Fv. 17 – Sørfjordgårdene:	<i>Dalaveien</i>
• 36152 Fv. 17 – Øresvik D/S kai:	<i>Bryggeveien</i>
• 36153 X kommunal veg –Halsan - Venes:	<i>Venesveien</i>
• 36154 Fv. 17 v/Øresvik skole – boligfelt:	<i>Snedveien</i>
• 36155 Fv. 17 – Slettvoll hyttefelt:	<i>Slettvoll</i>
• 36156 Fv. 17 Kilbogh.– Stensland(Fv. 442) - Breivika:	<i>Steinslandsveien</i>
• 36157 D/S-kai Gjersvik – Gjersvik - Buneset:	<i>Gjersvikveien</i>
• 36158 X D/S-kai Gjersvik – Langnes:	<i>Langnesveien</i>
• 36159 Hyttefelt Kilbogneset(område-adresse):	<i>Kilbogneset</i>
• 36160 Vassvik(område-adresse):	<i>Vassvika</i>
• 36161 Molvik(område-adresse):	<i>Molvika</i>

Melfjordbotn:

Parsell	Forslag navn
• 36200 Fv 355 Rana gr.–Melfjordbotn D/S-kai - Ryneset:	<i>Melfjordveien</i>
• 36201 Kilhavn–Sandvik–Hyttan–Lines–Hellervik-Våtvik - Hammarhei - Hammarheivik(område-adresse):	<i>Melfjorden</i>
• 36202 Nordfjordnes(område-adresse):	<i>Nordfjordneset</i>
• 36203 Nordfjorden(område-adresse):	<i>Nordfjorden</i>

Gjerøy:

Parsell	Forslag navn
• 36250 Fv 441 fergekai – Sandvika:	<i>Gjerøyveien</i>
• 36251 Fv 441 - Strendern:	<i>Øyraveien</i>
• 36252 Fv 441 - Haugen:	<i>Haugenveien</i>
• 36253 X Fv 441 – Esvågen - Storhågen:	<i>Esvågeveien</i>
• 36254 Gjerøyhamn(område-adresse):	<i>Gjerøyhamn</i>
• 36255 Gjerøyvær(omr.-adresse)Svenningen-Gjerøyvær:	<i>Gjerøyvær</i>



- 36256 Fv 441 – Vika:

Langvågveien

Rødøy:

Parsell

- 36300 Fv 432 fergekai – Selvågen gård/Klokkerg. ++:
- 36301 X Fv 432 – D/S-kai – Selvågen Sør:
- 36302 Fv 432 – Skålneset:
- 36303 Fv 432 – skole – boligfelt – oms.senter:
- 36304 X Fv 432 – vannverket – Risvik - Høyvågen:
- 36305 Storhågen hyttefelt + bolig
- 36306 Hagevikveien
- 36307 Flatøy, inkl. Hestøy/Kilholmen(område-adresse):
- 36308 Gjessøy(område-adresse):
- 36309 Bukkøy(område-adresse):
- 36310 Engøy(område-adresse):
- 36311 Grindvær(område-adresse):

Forslag navn

Rødøyveien
Buøyveien
Skålnesveien
Badstumyra
Høyvågveien
Storhågen
Hagevikveien
Flatøya
Gjessøya
Bukkøya
Engøya
Grindvær

Selsøyvik/Rangsund:

Parsell

- 36350 Fv 443 fergekai – Selsøyvik - Nordvoll:
- 36351 X Fv 443 – Hestøy - Rangund:
- 36352 Fv 443 – Breivika:
- 36353 Håkaringen(område-adresse)inkl. Valvikmoen:
- 36354 Sundøy D/S-kai – Solstad(+hytter sør for kai):
- 36355 Vegarm fra komm. veg vestover til Sandvika:

Forslag navn

Selsøyvikveien
Rangundveien
Breivikveien
Håkaringen
Sundøyveien
Øvre Sundøya

Storselsøy:

Parsell

- 36400 Fv. 404 fergekai – Lurøy grense:
- 36401 Fv. 404 – Grønnvika:
- 36402 Fv. 404 – Utnes:

Forslag navn

Selsøyveien
Grønnvikveien
Nordmarkveien

Nordnesøy:

Parsell

- 36450 Fv. 405 fergekai – Lurøy grense:
- 36451 Fv. 405 arm til fiskebruk/Kjærringskjæret:
- 36452 Fv. 405 – Sandvika:
- 36453 Fv. 405 – Hellstøen:
- 36454 Risøyværet(område-adresse):

Forslag navn

Nesøyveien
Kjærringskjærveien
Sandvikveien
Hellstøveien
Risøyvær



Myken:

- Parsell**
- 36500 Veg fra vannverket og hele veien nordover øya:
 - 36501 Valvær(område-adresse):

Forslag navn
Mykenveien
Valvær

Svinvær:

- Parsell**
- 36550 Svinvær(område-adresse):
 - 36551 Storøya(område-adresse):
 - 36552 Ottervær(område-adresse):


Forslag navn
Svinvær
Storøya
Ottervær

Totalt 89 stk. adresseparseller i hele kommunen.

Rødøy kommune, Teknisk etat, **den 07.06.2019**

Kjetil Hansen
Teknisk sjef

Vedlegg: 15 stk. kartutsnitt i A3 med inntegnet adresseparseller.

 = godkjennes med forbehold,
til navnesak er
gjennomført/ferdig.

Rødøy kommune
Kjetil Hansen

Deres ref.

Vår ref.
19/344-2/LLH

Dato
02.05.2019

Rødøy kommune – nye adressenavn – tilråding

Vi har jamført navneforslagene med opplysningene i Sentralt stedsnavnregister SSR (via www.norgeskart.no), oppslagsverket *Norske Gaardnavne* (bind XVI) og stedsnavnbasen ved Arkiv i Nordland (<https://www.nfk.no/fylkesleksikon/innhold/stadnamn/>). Våre merknader følger i skjemaet nedenfor.

Parsell	Navneforslag	Merknader fra stedsnavntjenesten
Tjongsfjorden		
36001	Tjongveien	Vi tilrår skrivemåten Tjongsveien med binde-s, jf. sammensetningene <i>Tjongsfjorden</i> og <i>Tjongsfjellet</i> i SSR og Arkiv i Nordland.
36002	Reppaveien	Navnesak, se merknad til navn 36013 nedenfor.
36003	Kilaveien	Ingen merknader. <i>Kila</i> er eneste godkjente skrivemåte i SSR for gårdsnavnet som utgjør forleddet her, og sammensetningsmåten er i samsvar med tilsvarende sammensetninger i SSR og Arkiv i Nordland.
36004	Vågaveien	Ingen merknader. <i>Våga</i> er eneste godkjente skrivemåte i SSR for bygdenavnet som utgjør forleddet her, og sammensetningsmåten er i samsvar med tilsvarende sammensetninger i SSR og Arkiv i Nordland.
36005	Segelforveien	Ingen merknader. <i>Segelfore</i> er tilrådd skrivemåte for bruksnavnet som utgjør forleddet her, og sammensetningsmåten er i samsvar med sammensetningen <i>Segelforhammaren</i> i SSR og Arkiv i Nordland.
36006	Kilamyran	Ingen merknader. <i>Kilamyran</i> er eneste godkjente skrivemåte for naturnavnet i SSR, og skrivemåten er i samsvar med uttalen i Arkiv i Nordland.
36007	Jeddveien	Bruksnavnet som utgjør forleddet her, er i SSR registrert med <i>Gjedden</i> som eneste godkjente skrivemåte. Vi tilrår derfor skrivemåten Gjeddveien . Ifølge Arkiv i Nordland er forleddet det samiske ordet <i>gieddi</i> . Sammensetningsmåten <i>Gjedd-</i> er i samsvar med <i>Gjeddvika</i> i SSR og Arkiv i Nordland.
36008	Sleipnesveien	Ingen merknader. <i>Sleipnes</i> er eneste godkjente skrivemåte i SSR for bruksnavnet som utgjør forleddet her.



36009	Husåsveien	Ingen merknader. <i>Husåsen</i> er eneste godkjente skrivemåte i SSR for naturnavnet som utgjør forleddet her, og bortfall av bestemt endelse i sammensetning (<i>Husås-</i>) er i samsvar med vanlig norsk navnelaging.
36010	Djupdalsveien	Ingen merknader. <i>Djupdal</i> er eneste godkjente skrivemåte i SSR for bruksnavnet som utgjør forleddet her. Sammensetningsmåten med binde-s er i samsvar med sammensetningene <i>Djupdalsvika</i> , <i>Djupdalsbekken</i> mfl. i Arkiv i Nordland.
36011	Kjettvikveien	Ingen merknader. <i>Kjettvika</i> er eneste godkjente skrivemåte i SSR for naturnavnet som utgjør forleddet her, og bortfall av bestemt endelse i sammensetning (<i>Kjettvik-</i>) er i samsvar med vanlig norsk navnelaging.
36012	Skolebakken	Ingen merknader.
36013	Nedre Reppen	Dette bruksnavnet er i SSR registrert med de godkjente skrivemåtene <i>Nedre Reppa</i> (tilrådd) og <i>Reppa, nedre</i> , men Arkiv i Nordland har oppslagsformen <i>Ner-Reppen</i> og uttalen /'ne:repen/. <i>Norske Gaardnavne</i> har registrert uttalen /ræ'ppen/ for gårdsnavnet, men /ræ'ppa/ om bukten. Vi har derfor bedt Kartverket om å reise formell navnesak på disse navnene for å få avklart og fastsatt skrivemåten. Kommunen må vente til det er gjort vedtak i den formelle navnesaken før skrivemåten av adressenavnene kan vedtas.
36014	Øvre Reppen	Navnesak, jf. forrige navn. Dette bruksnavnet er i SSR registrert med de godkjente skrivemåtene <i>Øvre Reppa</i> (tilrådd) og <i>Reppa, øvre</i> , men Arkiv i Nordland har oppslagsformen <i>Øver-Reppen</i> og uttalen /'ø:verepen/.
36015	Hamnveien	Ingen merknader. <i>Hamna</i> er tilrådd skrivemåte i SSR for naturnavnet som utgjør forleddet her, og sammensetningsmåten er i samsvar med <i>Hamnhågen</i> i SSR og Arkiv i Nordland.
36016	Staulen	Ingen merknader. <i>Staulen</i> er eneste godkjente skrivemåte for bruksnavnet i SSR. Arkiv i Nordland har uttalen /'støul'n/.
36017	Blokk (omr.adr.)	Ingen merknader. <i>Blokk</i> er tilrådd skrivemåte for gårdsnavnet i SSR.
36018	Brevikvatnet (omr.adr.)	Ingen merknader. <i>Brevikvatnet</i> er tilrådd skrivemåte for naturnavnet i SSR.
Værangfjorden		
36050	Jektvikveien	Ingen merknader. <i>Jektvik</i> er tilrådd skrivemåte for tettbebyggelsesnavnet i SSR.
36051	Værangveien	Ingen merknader. <i>Væringen</i> er tilrådd skrivemåte for bruksnavnene som utgjør forleddet her. SSR har registrert sammensetningene <i>Værangstinden</i> og <i>Væranglia</i> , men Arkiv i Nordland har registrert begge disse navnene uten binde-s.
36052	Værnesveien	Ingen merknader. SSR har registrert flere navn i omrdet med forleddet <i>Værnes-</i> .
36053	Kvalvikveien	<i>Bokvalvika</i> er vedtatt skrivemåte for naturnavnet som utgjør forleddet her (<i>Kvalvika</i> har status Avslått), men både SSR og Arkiv i Nordland har registrert <i>Kvalvikneset</i> like ved,

		sistnevnte har også registrert <i>Kvalvikhågen</i> . Det må dermed være greit å bruke formen <i>Kvalvikveien</i> for adressenavnet.
36054	Jektvikøya	Ingen merknader. <i>Jektvikøya</i> er eneste godkjente skrivemåte for naturnavnet i SSR, og Arkiv i Nordland har registrert uttalen / "jæktvikøyä/.
36055	Kistaveien	Ingen merknader. <i>Kista</i> er eneste godkjente skrivemåte i SSR for naturnavnet som utgjør forleddet her. SSR har registrert sammensetningene <i>Kistastraumen</i> og <i>Kisttinden</i> , men Arkiv i Nordland har bare registrert sammensetninger med <i>Kista-</i> .
36056	Forsdalveien	<i>Forsdal</i> er eneste godkjente skrivemåte i SSR for bruksnavnet som utgjør forleddet her. Vi ville vente skrivemåten Forsdalsveien med binde-s, jf. <i>Djupdalsveien</i> ovenfor.
36057	Krestofferstøa	Arkiv i Nordland har registrert uttalen /"krestaførstø:ä/, men vi tilrår skrivemåten Kristofferstøa i samsvar med eneste godkjente skrivemåte i SSR og vanlig skrivemåte av mansnavnet.
36058	Sperstadveien	Ingen merknader. <i>Sperstad</i> er eneste godkjente skrivemåte i SSR for bruksnavnet som utgjør forleddet her. Ifølge <i>Norske Gaardnavne</i> kan forleddet i navnet komme av et norrønt mansnavn <i>Sperrir</i> .
36059	Telnes (omr.adr.)	Ingen merknader. <i>Telnes</i> er eneste godkjente skrivemåte for bruksnavnet i SSR.
36060	Renga (omr.adr.)	Ingen merknader. <i>Renga</i> er eneste godkjente skrivemåte for øynavnet i SSR.
Sørfjorden		
36100	Sørfjordveien	Ingen merknader. <i>Sørfjorden</i> er eneste godkjente skrivemåte for bygdenavnet og naturnavnet. Bortfall av bestemt endelse i sammensetning (<i>Sørfjord-</i>) er i samsvar med vanlig norsk navnelaging.
36101	Sætervikveien	Ingen merknader. <i>Sætervik</i> er tilrådd skrivemåte i SSR for fritidsbolignavnet som utgjør forleddet her.
36102	Oldervikveien	Ingen merknader. <i>Oldervik</i> er tilrådd skrivemåte i SSR for bygdenavnet som utgjør forleddet her.
36103	Skivikveien	Ingen merknader. <i>Skivik</i> er tilrådd skrivemåte i SSR for bruksnavnet som utgjør forleddet her.
36104	Haugvikvatnet (omr.adr.)	Ingen merknader. <i>Haugvikvatnet</i> er eneste godkjente skrivemåte for naturnavnet, og Arkiv i Nordland har registrert uttalen /"høuvikvatne/.
36105	Gjervalen (omr.adr.)	Ingen merknader. <i>Gjervalen</i> er eneste godkjente skrivemåte for naturnavnet i SSR.
Øresvik (Vestre Sørfjord)		
36150	Øresvikveien	Ingen merknader. <i>Øresvik</i> er tilrådd skrivemåte i SSR for bygdenavnet som utgjør forleddet her.
36151	Dalaveien	Ingen merknader. SSR og Arkiv i Nordland har registrert sammensetningene <i>Dalbotnan</i> , <i>Daltuva</i> og <i>Dalmyran</i> i området, men Finn Myrvang opplyser at komposisjonsfugen <i>Dala-</i> finnes flere steder i Rødøy.
36152	Bryggeveien	Ingen merknader.

36153	Venesveien	Naturnavnet som utgjør forleddet her, har i SSR de godkjente skrivemåtene <i>Venes</i> (tilrådd) og <i>Vedneset</i> . Et annet navn like ved har <i>Vedneshågen</i> som eneste godkjente skrivemåte. Arkiv i Nordland bruker skrivemåtene <i>Vednesbukta</i> og <i>Vedneshågen</i> , men har også registrert et bruksnavn her med skrivemåten <i>Venneset</i> . Vi har derfor bedt Kartverket om å reise formell navnesak på disse navnene for å få avklart og fastsatt skrivemåten. Kommunen må vente til det er gjort vedtak i den formelle navnesaken før skrivemåten av adressenavnene kan vedtas.
36154	Sneveien	Navnet er ikke registrert i SSR, men Arkiv i Nordland har registrert navnet <i>Snevegen</i> med uttalen /'sneveien/ og lokalitetstype «skrå-stig». Forleddet i navnet ser altså ut til å være ordet <i>sned</i> 'skrå', og vi tilrår derfor skrivemåten Snedveien i samsvar med rettskrivningen.
36155	Slettvoll	Ingen merknader. <i>Slettvoll</i> er tilrådd skrivemåte for bruksnavnet i SSR.
36156	Stenslandsveien	<i>Steinsland</i> er eneste godkjente skrivemåte i SSR for bruksnavnet som utgjør forleddet her, og denne skrivemåten er i samsvar med uttalen /stei'nslanɲ/ i <i>Norske Gaardnavne</i> . Vi tilrår derfor skrivemåten Steinslandsveien .
36157	Gjersvikveien	Ingen merknader. <i>Gjersvik</i> er tilrådd skrivemåte i SSR for bruksnavnet som utgjør forleddet her.
36158	Langnesveien	Ingen merknader. <i>Langnes</i> er tilrådd skrivemåte i SSR for bruksnavnet som utgjør forleddet her.
36159	Kilbogneset (omr.adr.)	Ingen merknader. <i>Kilbogneset</i> er tilrådd skrivemåte for naturnavnet i SSR.
36160	Vassvik (omr.adr.)	SSR har registrert bygdenavnet med de godkjente skrivemåtene <i>Vassvik</i> (tilrådd) og <i>Vassvika</i> , mens bruksnavnet har <i>Vassvika</i> som eneste godkjente skrivemåte. Både <i>Norske Gaardnavne</i> og Arkiv i Nordland har registrert bestemt form i uttalen. Vi tilrår derfor skrivemåten Vassvika .
36161	Molvik (omr.adr.)	Vi tilrår skrivemåten Molvika i samsvar med tilrådd skrivemåte for bruksnavnet i SSR og uttale i bestemt form i Arkiv i Nordland.
Melfjordbotn		
36200	Melfjordveien	Ingen merknader. <i>Melfjorden</i> er eneste godkjente skrivemåte for naturnavnet i SSR, og bortfall av bestemt endelse i sammensetning (<i>Melfjord-</i>) er i samsvar med vanlig norsk navnelaging.
36201	Melfjorden (omr.adr.)	Ingen merknader. <i>Melfjorden</i> er eneste godkjente skrivemåte for naturnavnet i SSR.
36202	Nordfjordnes (omr.adr.)	SSR har registrert <i>Nordfjordneset</i> som eneste godkjente skrivemåte for naturnavnet, og <i>Norske Gaardnavne</i> har registrert uttalen /nó'Lfjólneše/. Vi tilrår derfor skrivemåten Nordfjordneset .
36203	Nordfjorden (omr.adr.)	Ingen merknader. <i>Nordfjorden</i> er eneste godkjente skrivemåte for naturnavnet i SSR.

Gjerøy		
36250	Gjerøyveien	SSR har registrert <i>Gjerdøya</i> som eneste godkjente skrivemåte for øynavnet, mens et bruksnavn har <i>Gjerøy</i> som tilrådd skrivemåte og et annet har <i>Gjærøysjyen</i> som tilrådd skrivemåte. Vi har derfor bedt Kartverket om å reise formell navnesak på disse navnene og andre sammensetninger med dem for å få avklart og fastsatt skrivemåten. Kommunen må vente til det er gjort vedtak i den formelle navnesaken før skrivemåten av adressenavnene kan vedtas.
36251	Øyraveien	SSR har registrert et bruksnavn her med de godkjente navnene <i>Strendern</i> (tilrådd) og <i>Øyra</i> . Arkiv i Nordland har registrert <i>Øyra /'øyra/</i> som naturnavn her. Når et navn i bestemt form inngår som forledd i et annet navn, faller som regel den bestemte endelsen bort. Vi tilrår derfor skrivemåten Øyrveien for dette navnet.
36252	Haugenveien	<i>Haugen</i> er eneste godkjente skrivemåte i SSR for bruksnavnet som utgjør forleddet her, men når et navn i bestemt form inngår som forledd i et annet navn, faller som regel den bestemte endelsen bort. Vi tilrår derfor skrivemåten Haugveien for dette navnet.
36253	Esvågveien	Ingen merknader. <i>Esvågen</i> er tilrådd skrivemåte for naturnavnet i SSR, og bortfall av bestemt endelse i sammensetning (<i>Esvåg-</i>) er i samsvar med vanlig norsk navnelaging.
36254	Gjerøyhavn (omr.adr.)	Navnesak, se merknad til navn 36250 ovenfor.
36255	Gjerøyvær (omr.adr.)	Navnesak, se merknad til navn 36250 ovenfor.
36256	Langvågveien	Ingen merknader. SSR har registrert naturnavnet <i>Langvågrona</i> her, og Arkiv i Nordland har også registrert naturnavnet <i>Langvågen</i> .
Rødøy		
36300	Rødøyveien	Ingen merknader. <i>Rødøya</i> er tilrådd skrivemåte for naturnavnet i SSR, og bortfall av bestemt endelse i sammensetning (<i>Rødøy-</i>) er i samsvar med vanlig norsk navnelaging.
36301	Buøyveien	Ingen merknader. <i>Buøya</i> er eneste godkjente skrivemåte for naturnavnet i SSR, og bortfall av bestemt endelse i sammensetning (<i>Buøy-</i>) er i samsvar med vanlig norsk navnelaging.
36302	Skålnesveien	Ingen merknader. <i>Skålneset</i> er tilrådd skrivemåte for naturnavnet i SSR, og bortfall av bestemt endelse i sammensetning (<i>Skålnes-</i>) er i samsvar med vanlig norsk navnelaging.
36303	Bastumyra	SSR har registrert <i>Bastumyra</i> som eneste godkjente skrivemåte for boligfeltnavnet, men denne skrivemåten er ikke i samsvar med rettskrivningen. Vi ber derfor kommunen om å reise formell navnesak på boligfeltnavnet for å få fastsatt skrivemåten <i>Badstumyra</i> (kommunen er vedtaksmyndighet for skrivemåten av boligfeltnavn).

36304	Høyvågveien	Ingen merknader. <i>Høyvågen</i> er eneste godkjente skrivemåte for naturnavnet i SSR, og bortfall av bestemt endelse i sammensetning (<i>Høyvåg-</i>) er i samsvar med vanlig norsk navnelaging.
36305	Storhågen	Ingen merknader. <i>Storhågen</i> er eneste godkjente skrivemåte for naturnavnet i SSR, og Arkiv i Nordland har registrert uttalen /'sto:rhå:jen/.
36306	Hagevikveien	Ingen merknader. <i>Hagevik</i> er tilrådd skrivemåte for bruksnavnet i SSR.
36307	Flatøy (omr.adr.)	<i>Flatøya</i> er eneste godkjente skrivemåte for øynavnet i SSR, og <i>Norske Gaardnavne</i> og Arkiv i Nordland har registrert bestemt form av navnet i uttalen. Vi tilrår derfor skrivemåten Flatøya .
36308	Gjessøy (omr.adr.)	<i>Gjessøya</i> er eneste godkjente skrivemåte for øynavnet i SSR, og <i>Norske Gaardnavne</i> og Arkiv i Nordland har registrert bestemt form av navnet i uttalen. Vi tilrår derfor skrivemåten Gjessøya .
36309	Bukkøy (omr.adr.)	SSR har registrert de godkjente og tilrådte navnene <i>Bukkøya</i> og <i>Brattholmen</i> for denne øya. Vi tilrår derfor skrivemåten Bukkøya .
36310	Engøy (omr.adr.)	<i>Engøya</i> er eneste godkjente skrivemåte for øynavnet i SSR, og Arkiv i Nordland har registrert bestemt form av navnet i uttalen. Vi tilrår derfor skrivemåten Engøya .
36311	Grindvær (omr.adr.)	Arkiv i Nordland har uttale i bestemt form av dette øynavnet (bekreftet av Finn Myrvang). Dersom denne formen har lengst tradisjon, bør den benyttes. Imidlertid har SSR bare registrert <i>Grindvær</i> i ubestemt form, og dersom det er en utbredt uttale, kan denne formen aksepteres. Vi ser dessuten at flere andre navn på <i>-vær</i> i området har ubestemt form på kartet. Dersom det likevel, etter en ny lokal rundspørring, skulle vise seg at <i>Grindværet</i> er en bedre form, må kommunen be Kartverket reise formell navnesak for å få denne skrivemåten inn i SSR.
Selsøyvik/Rangsund		
36350	Selsøyvikveien	Ingen merknader. <i>Selsøyvik</i> er tilrådd skrivemåte for bruksnavnet som utgjør forleddet her.
36351	Rangsundveien	Ingen merknader. <i>Rangsund</i> er eneste godkjente skrivemåte i SSR for bruksnavnet som utgjør forleddet her.
36352	Breivikveien	Ingen merknader. <i>Breiviken</i> er tilrådd skrivemåte i SSR for bruksnavnet som utgjør forleddet her, og bortfall av bestemt endelse i sammensetninger (<i>Breivik-</i>) er i samsvar med vanlig norsk navnelaging.
36353	Håkaringen (omr.adr.)	SSR har bare registrert skrivemåten <i>Håkaringen</i> , men <i>Norske Gaardnavne</i> har uttalen /há`kariŋŋen/, /há`karæŋŋen/, og Arkiv i Nordland forklarer etterleddet i navnet som ordet <i>rind</i> . Vi har derfor bedt Kartverket reise formell navnesak på dette navnet og sammensetninger med det. Kommunen må vente til det er gjort vedtak i den formelle navnesaken før skrivemåten av adressenavnet kan fastsettes.

36354	Sundøyveien	Ingen merknader. <i>Sundøya</i> er eneste godkjente skrivemåte i SSR for naturnavnet som utgjør forleddet her, og bortfall av bestemt endelse i sammensetninger (<i>Sundøy-</i>) er i samsvar med vanlig norsk navnelaging.
36355	Sundøy Øvre	Dette bruksnavnet har i SSR de godkjente og tilrådte skrivemåtene <i>Øvergården</i> og <i>Øvre Sundøy</i> , men øynavnet har <i>Sundøya</i> som eneste godkjente skrivemåte, og <i>Norske Gaardnavne</i> har registrert uttalen /sú`n̥n̥øia/ for gårdsnavnet. Vi tilrår derfor skrivemåten Øvre Sundøya .
Storselsøy		
36400	Selsøyveien	Ingen merknader. Både <i>Storselsøya</i> og <i>Selsøya</i> er vedtatte skrivemåter for dette øynavnet, og bortfall av bestemt endelse i sammensetninger (<i>Selsøy-</i>) er i samsvar med vanlig norsk navnelaging.
36401	Grønnvikveien	Bruksnavnet som utgjør forleddet her, har i SSR de godkjente skrivemåtene <i>Grønvika</i> (tilrådd) og <i>Grønnvik</i> , men naturnavnene som er avledet av bruksnavnet har <i>Grønn-</i> som eneste eller tilrådd skrivemåte. Vi har derfor bedt Kartverket om å reise formell navnesak på disse navnene og andre navn i kommunen med forleddet <i>Grøn(n)-</i> . Kommunen må vente til det er gjort vedtak i den formelle navnesaken før skrivemåten av adressenavnet kan vedtas.
36402	Nordmarkveien	Navnet er ikke registrert i SSR eller Arkiv i Nordland, men dersom det er kjent og brukt lokalt, har vi ingen merknader.
Nordnesøy		
36450	Nesøyveien	Ingen merknader. <i>Nesøya</i> er vedtatt skrivemåte for øynavnet, og bortfall av bestemt endelse i sammensetninger (<i>Nesøy-</i>) er i samsvar med vanlig norsk navnelaging.
36451	Kjærringskjærveien	<i>Kjærringskjæret</i> er vedtatt skrivemåte for naturnavnet som utgjør forleddet her. Adressenavnet må dermed skrives Kjærringskjærveien , jf. § 9 første ledd i stedsnavnloven.
36452	Sandvikveien	Ingen merknader. <i>Sandvika</i> er eneste godkjente skrivemåte i SSR for naturnavnet som utgjør forleddet her, og bortfall av bestemt endelse i sammensetninger (<i>Sandvik-</i>) er i samsvar med vanlig norsk navnelaging.
36453	Hellstøveien	Ingen merknader. <i>Hellstoen</i> er tilrådd skrivemåte i SSR for bruksnavnet som utgjør forleddet her, og bortfall av bestemt endelse i sammensetninger (<i>Hellsto-</i>) er i samsvar med vanlig norsk navnelaging.
36454	Risøyværet (omr.adr.)	<i>Risøyvær</i> er vedtatt skrivemåte for navent på øygruppen. Adressenavnet må dermed skrives Risøyvær , jf. § 9 første ledd i stedsnavnloven.
Myken		
36500	Mykenveien	Myken er vedtatt skrivemåte for øygruppenavnet. Vi tilrår å bruke bare <i>Myken</i> som adressenavn.
36501	Valvær (omr.adr.)	Ingen merknader. <i>Valvær</i> er vedtatt skrivemåte for øygruppenavnet.
Svinvær		

36550	Svinvær (omr.adr.)	Ingen merknader. <i>Svinvær</i> er vedtatt skrivemåte for øygruppenavnet.
36551	Storøya (omr.adr.)	Ingen merknader. <i>Storøya</i> er eneste godkjente skrivemåte for øynavnet i SSR, og Arkiv i Nordland har registrert uttalen /''sto:røyä/.
36552	Otervær (omr.adr.)	Ingen merknader. <i>Otervær</i> er vedtatt skrivemåte for naturnavnet.

For navnekonsulent Botolv Helleland

Vennlig hilsen

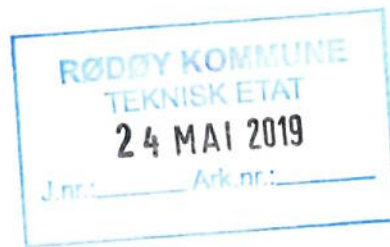
Daniel Gusfre Ims
seksjonssjef

Line Lysaker Heinesen
rådgiver

Brevet er elektronisk godkjent og sendes uten underskrifter.

Mottakere:
Rødøy kommune

Kopi til:
Kartverket



Fra: Malin Arntsen (malin@klokkergaarden.no)

Sendt: 23.05.2019 15:12:22

Til: Postmottak

Kopi:

Emne: Hørings utalelse. Innføring av vegadresser i Rødøy. Navn på adresseparseller

Vedlegg:

Ang. hørings uttalelse ved innføring av vegadresser i Rødøy.

Viser til sak om innføring av vegadresser på Rødøya.

Jeg eier i dag gnr. 74 bnr. 131 og 162. På kartet har denne eiendommen navn: Storhågen.

Vi har begynt å bruke et annet navn for flere år siden og ønsker at denne veien skal hete : GULLÅSEN.

Det har fått det navnet på grunn av det er her solen treffer først på våren, og da skinner det så flott i bakken i gul/rød farge.

Ønsker at veinavnet starter i svingen fra Rødøyveien som går til Klokkergården.

Jeg bekrefter på vegne av Borgny Eidesvik som i dag har 5 tomter i samme vei at hun ønsker at veien skal hete GULLÅSEN.

Ber om at dette blir tatt hensyn til i endelig behandling av vegadresser i Rødøy.

Beste hilsen
Malin Arntsen
Daglig leder
8193 Rødøy
Mobil: 400 96 000

Fra: JONNY ANDREAS LOSVIK (jonnylos@online.no)

Sendt: 23.05.2019 09:12:08

Til: Postmottak

Kopi:

Emne: Veiadresser i Rødøy

Vedlegg:

Angående forslag til navn på adresseparseller i Rødøy.
Jeg ser at Gjerøyhamn er blitt skrevet med v .
Gjerøyhamn eller Hamn har tradisjonelt alltid vært skrevet
slik det uttales, altså med m.
Siden dette er den naturlige skrivemåten, bes den brukt.

Jonny Losvik
Gjerøyhamn
8195 Gjerøy




Stig H. Monsen

Gjerøy 23.05.19

8195 Gjerøy

75096053/99370941

Orgnr 986327762



Innføring av adresseparseller i Rødøy

Forslag på adressenavn

Hei. Jeg har lyst til å komme med forslag/innspill til navn på veistreikning på 8195 Gjerøy.

Forslaget er på veistreking fra fylkesveien ved det såkalte «Øvergårdskrysset» og som ender opp ved å dele seg i en vei til Øyra mekaniske og en vei til Lyngvågen kafe.

Mitt forslag er «Sørgårdsveien». Mitt forslag begrunnes med at nesten hele veistrekingen går gjennom Bnr 77, bnr 1 som er matrikelgården på det som på Gjerøy kalles for «Sørgården».

Mvh

Stig H. Monsen

Fra: Stig Monsen (stigmoms@start.no)

Sendt: 23.05.2019 10:08:50

Til: Postmottak

Kopi:

Emne: Forslag på navn påveiparsell

Vedlegg: Veinavn.docx

Sender inn mitt forslag på navn på veiparsell på Gjerøy.
Se vedlegg.

Mvh Stig H. Monsen

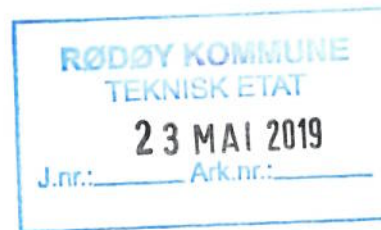
Kjetil Hansen

Fra: Kristian Stensland <kr-sten2@online.no>
Sendt: onsdag 22. mai 2019 08.08
Til: Kjetil Hansen
Emne: Innføring av vegadresser i Rødøy kommune

Øresvik lokalutvalg har ingen kommentarer til siste utkast med vegnavn og adresser.med svarfrist 25.05.2019.
Mvh.Øresvik lokalutvalg.k Stensland

Sendt fra min iPad





STORSELSØY LOKALUTVALG

20.05.2019

Rødøy kommune,
teknisk etat.

Veinavn på Storselsøy

Merknader til «Nordmarkveien».

I språkrådets navngivingsprinsipper for adressenavn pkt 2 heter det bla a:

«Navnet bør bygge på den lokale navnetradisjonen. Det vil si at en prøver å føre videre lokale, tradisjonelle stedsnavn og navnemønster i adressetildelinga. Det kan for eksempel være aktuelt å ta i bruk navn på teiger eller nedlagte husmannsplasser som Sagbakken, Nyjordet osv. Forutsetninga for å bruke slike navn er at veien ligger på eller like ved det stedet som har navnet fra før, slik at det blir naturlig å overføre det».

Den kommunale veien fra Selsøygården og til ferista nede ved fjæra ligger på «Nordåkran». Navnet er eldgammelt og brukes den dag i dag. Navnet på den veien bør derfor fortsatt hete «Nordåkran»

Fra ferista på veien videre heter det «Nordmarkveien» Nordmarka er en del av øya som i tidligere tider var adskilt fra det øvrige landet ved flo og fjære. Derav eget navn på veien.

Med vennlig hilsen

Sten Arve Mathisen

Adresseparseller i Koday
Storselsøy. 20.02.2019. *Wij*

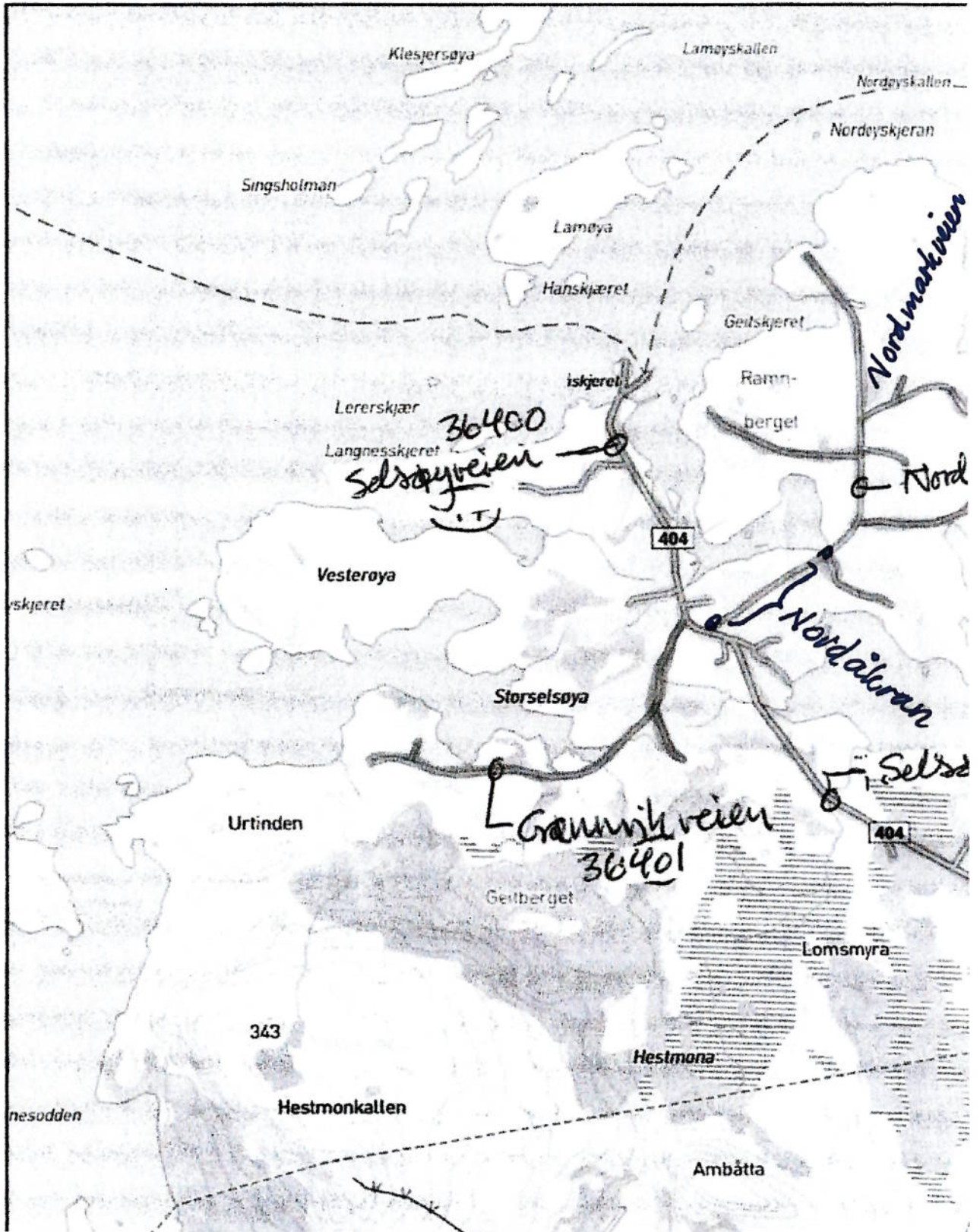


Utskrift fra Norkart AS kartklient

Dato: 01.06.2018

Målestokk: 1:20000

Koordinatsystem: UTM 33N



Fra: Sten-Arve Mathisen (stenarvemathisen@hotmail.com)

Sendt: 21.05.2019 14:33:32

Til: Postmottak

Kopi:

Emne: SV: Innføring av vegadresser i Rødøy. Sak til uttalelse ved lokalutvalgene - navn på adresseparseller.

Vedlegg: Veinavn Selsøya 2.docx;Kart veinav 2.pdf

MVH

Sten-Arve Mathisen

8197 Storselsøy

46925814

Fra: Postmottak <postmottak@rodoy.kommune.no>

Sendt: mandag 25. mars 2019 07.53

Til: Sten-Arve Mathisen <stenarvemathisen@hotmail.com>

Emne: SV: Innføring av vegadresser i Rødøy. Sak til uttalelse ved lokalutvalgene - navn på adresseparseller.

Hei.

Deres henvendelse bekreftes mottatt og registrert.

Med vennlig hilsen,

Rødøy kommune

Postmottak

Telefon direkte: 75 09 80 00

Postadresse: Rådhuset, 8185 Vågaholmen



Rødøy kommune

kystfolket under Polarsirkelen

www.rodoy.kommune.no

Les vår [personvernerklæring](#).

Denne meldingen er bare ment for mottakeren, og kan inneholde fortrolige opplysninger eller annen privat informasjon. Hvis du mottar denne ved en feil, vær så vennlig å varsle avsender og slett meldingen.

Fra: Sten-Arve Mathisen [<mailto:stenarvemathisen@hotmail.com>]

Sendt: 24. mars 2019 19:56

Til: Kjetil Hansen <Kjetil.Hansen@rodoy.kommune.no>

Kopi: Postmottak <postmottak@rodoy.kommune.no>; Ståle Gjersvik <stalegje@gmail.com>

Emne: SV: Innføring av vegadresser i Rødøy. Sak til uttalelse ved lokalutvalgene - navn på adresseparseller.

Veinavn på Storselsøy.

Merknader til forslag på veinavn på Selsøya.

Falkhettveien:

Selsøya har 2 navn med «Falkhetta». Det var for ca 200 år siden ett bruksområde.

Etter utskifting 1850 ble det 2 gårder som fikk navnene Nordfalkhetta og Nerfalkhetta.

Navnet Nerfalkhetta gikk gradvis over til å bli Falkhetta. Den gården som fylkesveien går gjennom.

Nordfalkhetta er gården som den kommunale veien går gjennom.

Å kalle den veien for Falkhettveien blir galt.

Den kommunale veien som går gjennom gården ligger på «Nordåkran». Navnet er eldgammelt og brukes den dag i dag.

Fra ferista på veien videre heter det «Nordmarkveien».

Nordmarka er en del av øya som i tidligere tider har vært adskilt fra det øvrige landet ved flo og fjære. Derav eget navn på veien.

Fylkesveien på Selsøya, fra grensen og videre gjennom Selsøytunet og ned til Selsøysjyen går vi for «Selsøyveien».

MVH

Sten-Arve Mathisen

Leder Storselsøy lokalutvalg.

8197 Storselsøy

46925814

Fra: Kjetil Hansen <Kjetil.Hansen@rodoy.kommune.no>

Sendt: torsdag 21. februar 2019 15.40

Til: finnvald_aa_karlsen@hotmail.com; stenarvemathisen@hotmail.com; jektvikling@yahoo.no; hafsteinn.asg@gmail.com; trinejen@me.com; knu-nyga@hotmail.com; bernt.arntsen@signalbox.no; bjop4@online.no; jimm-k@online.no; kr-sten2@online.no; rogerast@online.no

Kopi: Ragnhild Aakre Seljevoll <Ragnhild.Seljevoll@rodoy.kommune.no>; Kitt Grønningsæter <kg@rodoy.kommune.no>; Postmottak <postmottak@rodoy.kommune.no>

Emne: Innføring av vegadresser i Rødøy. Sak til uttalelse ved lokalutvalgene - navn på adresseparseller.

Se vedlagte dokumenter, som kun sendes pr. mail.

Har en lettere versjon av kartene dersom vedleggene blir for tunge.

Vennligst bekreft mottak av denne e-posten med vedlagte dokumenter!

NB!: Svarfrist: 25.03.2019.

Med vennlig hilsen

Rødøy kommune, Teknisk etat

Kjetil Hansen

teknisk sjef

kh@rodoy.kommune.no

75098032

Kjetil Hansen

Fra: Kjetil Hansen
Sendt: fredag 12. april 2019 16.00
Til: 'Finnvald karlsen'; 'post@kartverket.no'; 'Sten-Arve Mathisen'; 'Thomas Hoff'; 'Hafsteinn Ásgeirsson'; 'trinejen@me.com'; 'Knut Arne Nygård'; 'bernt.arntsen@signalbox.no'; 'bjo-p4@online.no'; 'jimm-k@online.no'; 'Kristian Stensland'; 'rogerast@online.no'
Kopi: Ragnhild Aakre Seljevoll; Kitt Grønningsæter; Postmottak
Emne: Innføring av vegadresser i Rødøy. Sak til uttalelse - navn på adresseparseller fastsatt av Plan- og jordstyret.
Vedlegg: Skriv.Høring.Navn på adresseparseller.Lokalutvalgene og andre.12.04.19.pdf; Liste adresseparseller hele Rødøy. 12.04.19.pdf; Kart adresseparseller hele Rødøy. 12.04.19.pdf; Utskrift av møtebok Plan- og jordstyre sak 006.2019.pdf

Se vedlagte dokumenter, som kun sendes pr. mail.

Vennligst bekreft mottak av denne e-posten med vedlagte dokumenter!

NB! Svarfrist: 24.05.2019.

Med vennlig hilsen
Rødøy kommune, Teknisk etat

Kjetil Hansen
teknisk sjef
kh@rodoy.kommune.no
75098032



RØDØY KOMMUNE **Teknisk etat**

8185 VÅGAHOLMEN

Telefon 750 98000

Telefax 750 98001

E-post: teknisk.etat@rodoy.kommune.no

www.rodoy.kommune.no

Lokalutvalgene i Rødøy. Sendes pr. mail.

Kunngjøring på Rødøy kommunes nettside

Stedsnavntjenesten/Statens kartverk

Deres ref.: *Vår ref./*
saksbeh.: Kjetil Hansen *J.nr.:*075/2019/KH *Dato:* 12.04.2019

SAK TIL UTTALELSE:

INNFØRING AV VEGADRESSER I RØDØY. NAVN PÅ ADRESSEPARSELLER.

Kommunestyret i Rødøy behandlet i møte den 25.06.18 sak 045/2018, vedr. innføring av vegadresser i Rødøy. Kommunestyret vedtok at arbeidet med innføring av vegadresser skulle starte opp, og utkast til adresseplan vedlagt saken ble godkjent av kommunestyret.

Inndeling i adresseparseller er foretatt, og forslag til navn på adresseparsellene har i vinter vært sendt på høringsrunde til lokalutvalgene i kommunen, som har arrangert folkemøter og kommet med innspill til eventuelt endrede navn.

Plan- og jordstyret i Rødøy har behandlet disse innspillene i møte den 04.04.2019 under sak 006/2019, og Plan- og jordstyret gjorde vedtak om navn på adresseparseller, som nå sendes ut på offentlig høringsrunde, til lokalutvalgene i kommunen samt annonseres på kommunens nettside for innbyggere/hjemmelshavere.

Saken sendes også til instanser som stedsnavntjenesten etc. for uttalelse/godkjenning.

Vedlagt er karter som viser adresseparsellene i hele Rødøy kommune, samt liste over navn på alle adresseparsellene, som er vedtatt av Plan- og jordstyret i Rødøy.


Eventuelle merknader/kommentarer/forslag må være mottatt hos Rødøy kommune **senest innen: 24.05.2019.**

Merknader/innspill kan sendes til: Rødøy kommune, Rådhuset, 8185 Vågaholmen, eventuelt pr. mail til: postmottak@rodoy.kommune.no.

Etter denne høringsrunden, vil Plan- og jordstyret foreta sluttbehandling av saken om navn på adresseparseller i møte i juni 2019, og fastsette endelige navn på adresseparsellene.

Saksdokumentene til Plan- og jordstyre sak 006/2019 kan finnes under kunngjøringen på kommunens nettside.

Med vennlig hilsen
Rødøy kommune, Teknisk etat



Kjetil Hansen
teknisk sjef
kh@rodoy.kommune.no
750 98032

Vedlegg :

- Liste adresseparseller hele Rødøy. 12.04.19.
- Kart adresseparseller hele Rødøy. 12.04.19.

Utskrift av møtebok

Plan – og jordstyret

i møte den 4. april 2019.

Av 7 medlemmer var 7 tilstede (medregnet møtende varamedlemmer).

**Sak 006/2019 INNFØRING AV VEGADRESSER I RØDØY.
FORSLAG TIL NAVN PÅ ADRESSEPARSELLER FOR
UTLEGGING
TIL OFFENTLIG ETTERSYN.**

Jfr. saksfremlegg nr. 03819.

Rådmannen fremmer slik innstilling:

1. Vedlagte reviderte forslag til adresseparseller i Rødøy kommune, og navn på disse, datert 29.03.19, godkjennes.
2. Forslaget legges ut på høring i 6 uker internt i kommunen til innbyggere og lokalutvalg, samt sendes til stedsnavntjenesten og språkrådet for uttalelse/godkjenning.

Fellesforslag fra medlemmene i Plan- og jordstyret:

Rådmannens innstilling, med følgende korrigeringer av foreslåtte navn på adresseparseller under pkt. 1:

- parsell nr. 3: Navn endres til «Kilaveien».
- parsell nr. 18 og 22: Parsellene slås sammen og begge gis navnet «Jektvikveien».
- parsell nr. 37: Navn fastsettes til «Dalaveien».
- parsell nr. 61: Navn endres til «Skålnesveien».
- parsell nr. 64: Navn endres til «Storhågen».

Plan- og jordstyrets vedtak:

Fellesforslaget enstemmig vedtatt.

Rett utskrift

Rødøy kommune, Teknisk etat, den 5. april 2019

Kjetil Hansen



Dette til orientering. Særutskrift av sakens behandling kan fås på anmodning.



FORSLAG TIL ADRESSEPARSELLER I RØDØY - INNDELING/NAVN.

Jfr. Adresseplan for Rødøy, vedtatt i Rødøy kommunestyre sak 045/2018 den 25.06.2018.

Forslag til navn på adresseparseller, vedtatt i Plan- og jordstyret i møte den 04.04.19 under sak 006/2019:

Tjongsfjorden:

Parsell	Forslag navn
• 36001 Fv 17 Meløy grense – Årnes:	<i>Tjongveien</i>
• 36002 Fv 17 Årnes – Straumdal tunnel:	<i>Reppaveien</i>
• 36003 Fv 831 Tjong X – Fv 831 Magvoll X:	<i>Kilaveien</i>
• 36004 Fv 831 Magvoll X – Fv 433 – Våga D/S kai +:	<i>Vågaveien</i>
• 36005 Fv 831 Magvoll X–Segelfor–Vågenge–X Fv 831:	<i>Segelforveien</i>
• 36006 Fv 831 – Kilamyran(stopp før Gullstad):	<i>Kilamyran</i>
• 36007 Fv 433 Våga – Jeddén:	<i>Jeddveien</i>
• 36008 Fv 433 Våga – Sleipnes – Sleipnesodden:	<i>Sleipnesveien</i>
• 36009 X Fv 433 Våga – kommunal veg østover i Våga:	<i>Husåsveien</i>
• 36010 X kommunal veg på Sleipnes – Meløy grense:	<i>Djupdalsveien</i>
• 36011 Fv 17 – Kjetten – Bjerga:	<i>Kjettvikveien</i>
• 36012 Fv 831–Tjongsfjord skole/Alderstun/boligfelt etc.:	<i>Skolebakken</i>
• 36013 Fv 17 – Øyjorda:	<i>Nedre Reppen</i>
• 36014 Fv 17 – Øvre Reppen:	<i>Øvre Reppen</i>
• 36015 Fv 831 – Hamn:	<i>Hamnveien</i>
• 36016 Fv 831 – Staulen :	<i>Staulen</i>
• 36017 Blokk, inkl. Kvalvik(område-adresse):	<i>Blokk</i>
• 36018 Breivikvatnet(område-adresse):	<i>Breivikvatnet</i>

Værangfjorden:

Parsell	Forslag navn
• 36050 Fv 17 Straumdal tunnel - Strømsvik– - Jektvik D/S-kai–boligfelt 2019:	<i>Jektvikveien</i>
• 36051 X Fv 17 Strømsvik – Fv. 440 t.o.m. Esjeholmen:	<i>Værangveien</i>
• 36052 Fv 440 Esjeholmen – Nordvernes D/S-kai+høyre:	<i>Værnesveien</i>
• 36053 Komm. veg Nordvernes – Kvalvik:	<i>Kvalvikveien</i>
• 36054 X v/butikk Jektvik– Jektvikøya - Ivarøya:	<i>Jektvikøya</i>
• 36055 X Fv 17 – Kisten – X Fv 17:	<i>Kistaveien</i>
• 36056 X Fv. 17 – Ånes - Forsdal:	<i>Forsdalveien</i>
• 36057 X Fv. 17 - Krestofferstøa:	<i>Krestofferstøa</i>
• 36058 X Fv. 17 – Sperstad – Buvik - Einvik:	<i>Sperstadveien</i>
• 36059 Telnes(område-adresse):	<i>Telnes</i>
• 36060 Renga(område-adresse):	<i>Renga</i>

**Sørfjorden:****Parsell**

- 36100 Fv. 431 Oldervik(Fergekai) - Hellvik:
- 36101 Fv. 431 – Sætervik:
- 36102 Fv. 431 – Steinrem:
- 36103 Hellvik – Skivik :
- 36104 Haugvikvatnet(område-adresse):
- 36105 Gjervalvatnet–Gjervalen–Kvalvik(område-adr.):

Forslag navn

Sørfjordveien
Sætervikveien
Oldervikveien
Skivikveien
Haugvikvatnet
Gjervalen

Øresvik(Vestre Sørfjord):**Parsell**

- 36150 Fv. 17 Lurøy grense – Kilboghavn fergekai:
- 36151 Fv. 17 – Sørfjordgårdene:
- 36152 Fv. 17 – Øresvik D/S kai:
- 36153 X kommunal veg –Halsan - Venes:
- 36154 Fv. 17 v/Øresvik skole – boligfelt:
- 36155 Fv. 17 – Slettvoll hyttefelt:
- 36156 Fv. 17 Kilbogh.– Stensland(Fv. 442) - Breivika:
- 36157 D/S-kai Gjersvik – Gjersvik - Buneset:
- 36158 X D/S-kai Gjersvik – Langnes:
- 36159 Hyttefelt Kilbogneset(område-adresse):
- 36160 Vassvik(område-adresse):
- 36161 Molvik(område-adresse):

Forslag navn

Øresvikveien
Dalaveien
Bryggeveien
Venesveien
Sneveien
Slettvoll
Stenslandsveien
Gjersvikveien
Langnesveien
Kilbogneset
Vassvik
Molvik

Melfjordbotn:**Parsell**

- 36200 Fv 355 Rana gr.–Melfjordbotn D/S-kai - Ryneset:
- 36201 Kilhavn–Sandvik–Hyttan–Lines–Hellervik-Våtvik
- Hammarhei - Hammarheivik(område-adresse):
- 36202 Nordfjordnes(område-adresse):
- 36203 Nordfjorden(område-adresse):

Forslag navn

Melfjordveien

Melfjorden
Nordfjordnes
Nordfjorden

Gjerøy:**Parsell**

- 36250 Fv 441 fergekai – Sandvika:
- 36251 Fv 441 - Strendern:
- 36252 Fv 441 - Haugen:
- 36253 X Fv 441 – Esvågen - Storhågen:
- 36254 Gjerøyhamn(område-adresse):
- 36255 Gjerøyvær(omr.-adresse)Svenningen-Gjerøyvær:
- 36256 Fv 441 – Vika:

Forslag navn

Gjerøyveien
Øyraveien
Haugenveien
Esvågveien
Gjerøyhamn
Gjerøyvær
Langvågveien

**Rødøy:**

Parsell	Forslag navn
• 36300 Fv 432 fergekai – Selvågen gård/Klokkerg. ++:	<i>Rødøyveien</i>
• 36301 X Fv 432 – D/S-kai – Selvågen Sør:	<i>Buøyveien</i>
• 36302 Fv 432 – Skålneset:	<i>Skålnesveien</i>
• 36303 Fv 432 – skole – boligfelt – oms.senter:	<i>Bastumyra</i>
• 36304 X Fv 432 – vannverket – Risvik - Høyvågen:	<i>Høyvågveien</i>
• 36305 Storhågen hyttefelt + bolig	<i>Storhågen</i>
• 36306 Hagevikveien	<i>Hagevikveien</i>
• 36307 Flatøy, inkl. Hestøy/Kilholmen(område-adresse):	<i>Flatøy</i>
• 36308 Gjessøy(område-adresse):	<i>Gjessøy</i>
• 36309 Bukkøy(område-adresse):	<i>Bukkøy</i>
• 36310 Engøy(område-adresse):	<i>Engøy</i>
• 36311 Grindvær(område-adresse):	<i>Grindvær</i>

Selsøyvik/Rangsund:

Parsell	Forslag navn
• 36350 Fv 443 fergekai – Selsøyvik - Nordvoll:	<i>Selsøyvikveien</i>
• 36351 X Fv 443 – Hestøy - Rangund:	<i>Rangundveien</i>
• 36352 Fv 443 – Breivika:	<i>Breivikveien</i>
• 36353 Håkaringen(område-adresse)inkl. Valvikmoen:	<i>Håkaringen</i>
• 36354 Sundøy D/S-kai – Solstad(+hytter sør for kai):	<i>Sundøyveien</i>
• 36355 Vegarm fra komm. veg vestover til Sandvika:	<i>Sundøy Øvre</i>

Storselsøy:

Parsell	Forslag navn
• 36400 Fv. 404 fergekai – Lurøy grense:	<i>Selsøyveien</i>
• 36401 Fv. 404 – Grønnvika:	<i>Grønnvikveien</i>
• 36402 Fv. 404 – Utnes:	<i>Nordmarkveien</i>

Nordnesøy:

Parsell	Forslag navn
• 36450 Fv. 405 fergekai – Lurøy grense:	<i>Nesøyveien</i>
• 36451 Fv. 405 arm til fiskebruk/Kjærringskjæret:	<i>Kjærringskjærveien</i>
• 36452 Fv. 405 – Sandvika:	<i>Sandvikveien</i>
• 36453 Fv. 405 – Hellstøen:	<i>Hellstøveien</i>
• 36454 Risøyværet(område-adresse):	<i>Risøyværet</i>



Myken:

- Parsell**
- 36500 Veg fra vannverket og hele veien nordover øya:
 - 36501 Valvær(område-adresse):

Forslag navn
Mykenveien
Valvær

Svinvær:

- Parsell**
- 36550 Svinvær(område-adresse):
 - 36551 Storøya(område-adresse):
 - 36552 Otervær(område-adresse):

Forslag navn
Svinvær
Storøya
Otervær

Totalt 89 stk. adresseparseller i hele kommunen.

Rett utskrift
Rødøy kommune, Teknisk etat, den 09.04.2019

Kjetil Hansen
Teknisk sjef



Vedlegg: 15 stk. kartutsnitt i A3 med inntegnet adresseparseller.