



03120

Saksbehandler: Kjetil Hansen

Sakens hjemmelsgrunnlag: Lov om Stadnavn, Matrikkeloven, Forvaltningsloven

Jnr. ref:

Arkiv: Gnr.

Klageadgang:

Off. dok: Ja

KLAGE PÅ VEDTAK; FASTSETTING AV VEINAVN I RØDØY KOMMUNE.

Klager: Mona Urskog Vangstad, Sperstadveien 16, 8187 Jektvik.

Mona Urskog Vangstad har fremmet klage på Rødøy kommunes fastsetting av veinavn og prosessen rundt dette, i skriv datert 08.10.2019.

Skrivet datert 08.10.19 er adressert til Fylkesmannen i Nordland og til Rødøy kommune.

Kommunen kan ikke se å ha mottatt skrivet, før en fikk det oversendt fra Fylkesmannen i Nordland nå i februar 2020.

Skrivet har ligget hos fylkesmannen frem til nå, og fylkesmannen har i skriv til Rødøy kommune datert 05.02.2020 bedt om at kommunen formelt behandler dette som klagesak, og eventuelt videresender til fylkesmannen for ordinær klagebehandling etterpå.

Dette slik at saksgangen blir riktig.

Klagen anses mottatt innenfor frist for klage, og kommunen velger å behandle den.

Innhold av klagen:

Det vises til vedlagte kopi av skrivelser fra Mona Urskog Vangstad(klage).

Mona Urskog Vangstad mener at prosessen ikke har vært god nok i forhold til medvirkning og underretning. Videre er han ikke fornøyd med den vegadressen hun er tildelt, som er *Sperstadveien*.

Prosess med innføring av vegadresser:

Proessen med innføring av vegadresser i Rødøy har i hovedsak vært som følger:

- Kommunestyret i Rødøy startet i juni 2018 opp arbeidet med innføring av vegadresser ved at kommunestyret fastsatte en adresseplan som beskriver prosess og fastsatte premisser for arbeidet.
- I februar 2019 hadde administrasjonen ferdig et utkast til inndeling i vegparseller samt et første forslag til navn på disse. Dette ble sendt ut til lokalutvalgene i kommunen, som fikk ansvar for å gjennomføre prosess i sine kretser, herunder med avholdelse av eventuelle folkemøter etc.
- Den 04.04.2019 behandlet Plan- og jordstyret de innkomne forslag fra lokalutvalgene, og Plan- og jordstyret fastsatte forslag til navn på adresseparsellene. Forslaget ble sendt ut på ny høringsrunde til lokalutvalgene, samt lagt ut til offentlig ettersyn til alle interesserte. Annonsering ble foretatt på kommunens nettside(se vedlegg) samt på de sedvanlige oppslagsstedene i kommunen(postkontor, butikk, etc.)
- Den 12.06.2019 behandlet Plan- og jordstyret de innkomne innspill, og fastsatte endelige navn på vegparsellene. Vedtaket ble kunngjort på kommunens nettside(se vedlegg).
- Den 27.09.2019 ble det sendt ut særskilt skriv: *informasjon om ny adressetildeling*, til samtlige av de som har fått fastsatt adresse innenfor kommunen.

Vurdering av klagen:

Matrikkelforskriften § 22 fastsetter hva det er anledning til å klage på vedr. fastsetting og endring av offisiell adresse (se vedlagte utsnitt av forskriften).

Klageretten er begrenset til:

- a) hvilken gate, veg eller liknende en bygning eller eiendom skal ha adresse til
- b) hvilket adressetilleggsnavn eller matrikkeladressenavn som er tildelt adressen
- c) feil tildelt adressenummer eller bruksenhetsnummer.

Når det gjelder klagen fra Mona Urskog Vangstad, gjelder den det navn som er gitt på adresseparsellen *Sperstadveien*.

Videre klages det på den prosess som har vært ved fastsetting av navn på adresseparsellen.

Det er ikke anledning å klage på det navn som kommunen fastsetter på adresseparsellene, og klagen på dette må således avvises.

Videre kan en ikke se at den prosess som har vært gjennomført i forhold til medvirkning etc. har vært for dårlig, jfr. redegjørelse under punktet om prosess med innføring av vegadresser over, samt vedlagt dokumentasjon her.

Konklusjonen må bli at klagen fra Mona Urskog Vangstad må avvises.

Vedlegg:

- Fylkesmannen i Nordland; skriv av 05.02.2020.
- Mona Urskog Vangstad; skriv datert 08.10.2019.
- Rødøy kommune; kunngjøring på kommunens nettside 16.07.19 – 31.08.19.
- Rødøy kommune; kunngjøring på kommunens nettside 12.04.19 – 24.05.19.
- Rødøy kommunestyre sak 045/2018 med vedlegg.
- Utsnitt av matrikkelforskriften


Rådmannen fremmer slik innstilling:

Med hjemmel i Matrikkelforskriftens §§ 22 og 50 avvises klage fra Mona Urskog Vangstad i skriv datert 08.10.2019, på Rødøy kommunes arbeid med fastsetting av navn på adresseparseller, med den begrunnelse som fremgår av saksfremlegg.

Saken oversendes til fylkesmannen for klagebehandling.

Rødøy kommune, den 13. mars 2020.


for Kitt Grønningsæter
Rådmann


Kjetil Hansen
Teknisk sjef



Rødøy kommune

8185 Vågaholmen

Saksbehandler, innvalgstelefon

Shanaz Horori, 75 53 16 80

Vedrørende adresseendring - Sperstadveien - Rødøy

Vi viser til henvendelse om adresseendring fra Mona H Urskog Vangstad den 08.10.2019. Vi beklager lang saksbehandlingstid og den ulempen dette har medført.

Vangstad skriver i sitt brev at hun klager på mangelfullt arbeid fra kommunen i forbindelse med tildeling av veinavn. Det vises til at bygdas befolkning ikke har fått mulighet til å delta i prosessen om å tildele veinavn.

Kommunen må fatte vedtak i saken, jf. fvl. Kapittel V. Det må orienteres om klagerett og frist, jf. fvl. §§ 29 og 30. Dersom det kommer inn klage, må kommunen foreta forberedende klagebehandling etter fvl. § 33. Kommunen trenger ikke gå inn i en full realitetsprøving av vedtaket dersom de ikke finner grunn til det. Dersom kommunen ikke tar klagen til følge, skal saken sendes Fylkesmannen til endelig klagebehandling.

Vi bemerker at dersom kommunen kommer til at klagen ikke kan realitetsbehandles, må det treffes et avvísingsvedtak, jf. forvaltningsloven § 33 andre ledd siste setning.

Vi viser til at saken for øvrig også er adressert til Rødøy kommune og det bes om at det tas stilling til henvendelsen.

Med hilsen

Tor Sande (e.f.)
underdirektør

Shanaz Horori
rådgiver

Dokumentet er elektronisk godkjent

Kopi til:
Mona H Urskog Vangstad Sperstadveien 16 8187 Jektvik

02 FEB. 2020

FYLKESMANNEN I NORDLAND
POSTBOKS 1405, 8002 BODØ

08.10.19

OG RØDØY KOMMUNE V/TEKNISK ETAT
RÅDHUSET, 8185 VÅGAHOLMEN

Klage på mangelfullt arbeid

Mottok forrige uke brev om at vi hadde fått tildelt veinavnet «Sperstadveien».

Bygdas befolkning har ikke hatt muligheten til å delta i denne prosessen, slik lovverket sier. For meg virker det som om dette er et arbeid som har foregått mer eller mindre i hemmelighet.

Jeg finner det på ingen måte naturlig at vår eiendom skal ligge på «Sperstadveien» da Sperstad er et gårdsbruk 4,5 kilometer fra oss.

Sperstad er heller ikke enden på veien, men et tilfeldig gårdsbruk på strekningen fra krysset ved hovedveien og frem til Einvika.

Virker som om noen som ikke er lokalkjent har kommet med dette forslaget.

Enten må vi få beholde vårt opprinnelige gårdsnavn «Tømmerbakken», eller at det kalles «Værangfjord» som faktisk er vårt navn på bygda.

Ved et slikt navnevalg bør og **skal** bygdas befolkning inkluderes, for slik det er blitt nå føler jeg at vi har fått kastet på oss et navn som ikke har noen sammenheng med stedet vi faktisk bor på.

Mona Helen Urskog Vangstad

Tømmerbakken

8187 Jektvik

Vedtak ang. godkjenning av navn på adresseparseller i Rødøy

Plan- og jordstyret i Rødøy har i møte den 12.06.19 under sak 022/2019 behandlet sak vedr. godkjenning av navn på adresseparseller i Rødøy kommune.

Se nederst i artikkelen for lenke til utskrift av møtebok i Plan- og jordstyre sak 022/2019 samt saksfremlegg. Der finner du også liste over godkjente navn på adresseparseller, samt kartutsnitt som viser lokaliseringen av parsellene.

Språkrådet har rekvirert navnesak for 9 av adresseparsellene, disse er markert med rødt i listen over vedtatte adresseparseller. Disse er av Plan- og jordstyret godkjent med forbehold om utfall av de rekvirerte navnesakene. Språkrådet har rekvirert navnesak for disse, da de finner at skrivemåten for navnene trenger en avklaring, da det finnes forskjellige skrivemåter. Det vil nok gå noen måneder før disse navnene er avklarte.

Kommunen er nå i gang med nummereringen, og utpå høsten kan eiere av boliger, fritidsboliger samt næringseiendommer forvente å få brev om tildeling av sin *vegadresse*. Tidspunkt for iverksetting av ny adresse vil fremgå av brev.

Skiltplan er under utarbeiding, og det er en målsetting at skilt vil være oppsatt i løpet av dette året.

Lenker:

- [Saksfremlegg Plan- og jordstyre sak 022/2019](#)
- [Utskrift møtebok Plan- og jordstyre sak 022/2019](#)
- [Liste vedtatte adresseparseller hele Rødøy](#)
- [Kart adresseparseller hele Rødøy](#)

Sak til uttalelse: Innføring av vegadresser i Rødøy. Navn på adresseparseller

Kommunestyret i Rødøy behandlet i møte den 25.06.18 sak 045/2018, vedr. innføring av vegadresser i Rødøy. Kommunestyret vedtok at arbeidet med innføring av vegadresser skulle starte opp, og utkast til adresseplan vedlagt saken ble godkjent av kommunestyret.

Inndeling i adresseparseller er foretatt, og forslag til navn på adresseparsellene har i vinter vært sendt på høringsrunde til lokalutvalgene i kommunen, som har arrangert folkemøter og kommet med innspill til eventuelt endrede navn.

Plan- og jordstyret i Rødøy har behandlet disse innspillene i møte den 04.04.2019 under sak 006/2019, og Plan- og jordstyret gjorde vedtak om navn på adresseparseller, som nå sendes ut på offentlig høringsrunde, til lokalutvalgene i kommunen samt annonseres på kommunens nettside for innbyggere/hjemmelshavere.

Saken sendes også til instanser som stedsnavntjenesten etc. for uttalelse/godkjenning.

Vedlagt er kartter som viser adresseparsellene i hele Rødøy kommune, samt liste over navn på alle adresseparsellene, som er vedtatt av Plan- og jordstyret i Rødøy.

Eventuelle merknader/kommentarer/forslag må være mottatt hos Rødøy kommune senest innen: 24.05.2019.

Merknader/innspill kan sendes til: Rødøy kommune, Rådhuset, 8185 Vågholmen, eventuelt pr. mail til: postmottak@rodoy.kommune.no.

Etter denne høringsrunden, vil Plan- og jordstyret foreta sluttbehandling av saken om navn på adresseparseller i møte i juni 2019, og fastsette endelige navn på adresseparsellene.

- [Skriv](#)
- [Liste adresseparseller](#)
- [Karter](#)
- [Vedtak Plan- og jordstyret sak 006/2019](#)
- [Saksfremlegg Plan- og jordstyrets sak 006/2019](#)



11218

k-sak 045/2018

Saksbehandler: Kjetil Hansen

Sakens hjemmelsgrunnlag: Matrikkellova, Stadnamnlova, samt tilhørende forskrifter

Jnr. ref:

Arkiv: Gnr.

Klageadgang: Nei

Off. dok: Ja

INNFØRING AV VEGADRESSER I RØDØY

Bakgrunn:

Miljøverndepartementet har ansvar for matrikkelloven og adressering i Norge. De ønsker at veiadresser blir innført for hele landet. Statens kartverk har fått gjennomføringsansvaret, og har hatt som et nasjonalt mål at arbeidet skulle være gjort innen 1.1.2015.

Rødøy kommune er blant de siste i Nordland som ikke har fått etablert vegadresser, men med denne saken startes arbeidet opp.

Lovgrunnlag:

Lov om egedomsregistrering (matrikkellova)

Matrikkelforskriften

Lov om stadnamn (stadnamnlova) og tilhørende sentral forskrift.

I tillegg har Statens kartverk utgitt:

"Håndbok i adressering – for kommuner som skal gå over frå matrikkel- til vegadresse"

"Adresseveileder – om tildeling og forvaltning av adresser etter matrikkellova"

I matrikkellova (§21) og i tilhørende matrikkelforskrift (§ 49) står det om adressemyndighet og formålet med adresser og skilt, og om felles adressesystem i hele landet.

§ 21. Fastsetjing av offisiell adresse:

"Kommunen fastset offisiell adresse. Før kommunen gjer endeleg vedtak om offisiell adresse, skal dei som vedtaket får verknad for, få høve til å uttale seg. Departementet kan i forskrift gi nærare reglar om utforming, tildeling, endring og skilting av offisiell adresse, og om kommunen sitt høve til å fastsetje utfyllande lokale forskrifter." (Matrikkellova)

Miljøverndepartementet uttalte i forbindelse med iverksettelsen av Lov om egedomsregistrering at "... Miljøverndepartementet anbefaler at kommunene tar i bruk vegadresseformen på en så konsekvent måte som mulig. ...". Dette er i tråd med de nasjonale politiske målene som er uttrykt i Ot.prp. nr. 70 Om lov om egedomsregistrering der det heter i merknaden til § 21 Fastsetjing av offisiell adresse: "... Departementet føreset at bruk av matrikkelnummerforma etter kvart går ut, og at vegadresseforma blir innført som felles form for heile landet...". Det blir også tilrådd at en tildeler vegadresser i spredtbygde områder og i hyttefelt.

Innføring av vegadresser er ikke et krav, men et sterkt ønske fra sentralt hold.

Faktiske opplysninger

Offisiell adresse kan enten bestå av matrikeladresse eller vegadresse.

Matrikeladresse består av gårdsnummer og bruksnummer og ev. festenummer – slik har vi det i dag i Rødøy.

Vegadresse består av et vegnavn og et bygningsnummer.

Bruk av vegadresser i stedet for matrikeladresser er vesentlig for et godt fungerende adressesystem.

Metode

Om en velger vegadresser skal disse følges opp med skilting av vegger og bygninger m.m.

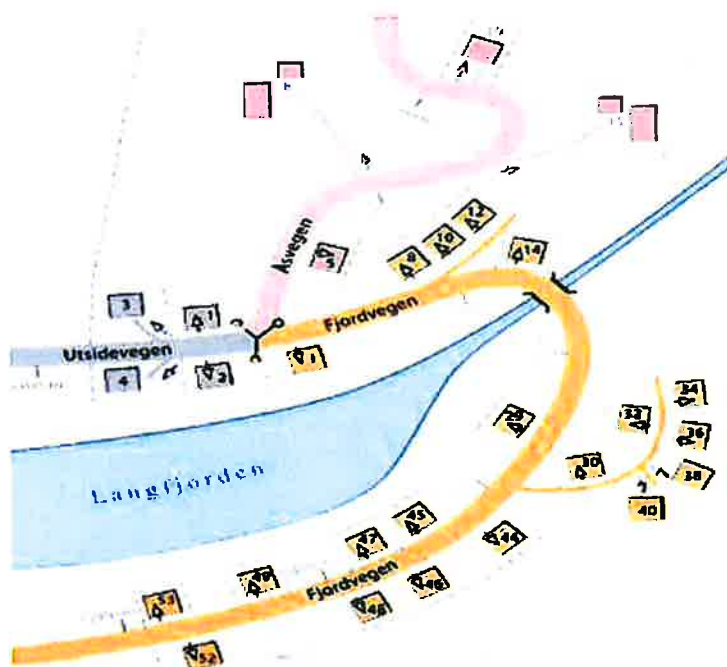
I tillegg skal ny adresse føres inn i det elektroniske eiendomsregisteret (matrikkelen).

Kommunen har ansvaret for matrikkelføringen, kommunen og Statens vegvesen har ansvar for skilting av vegene, og huseier for husnummer.

Det er også statlig ønske om at alle hytter, fellesbygg, parkeringsplasser, idrettsarenaer, kaier mm – der folk oppholder seg - får vegadresse.

Kommunen deler vegnettet opp i adresseparseller, og hver av parsellene får et navn.

Skrivemåten må fastsettes etter reglene i Lov om stadnamn. Navnet bør følge den lokale navneskikken, samtidig som det bør være lett å skrive og oppfatte. Også private vegger og områder, riks- og fylkesveger kan få vegnavn av kommunen, dersom det er en del av de adresseparsellene kommunen har fastsatt.



Kommunen må etablere adresseparseller (vegnavn) for å få et logisk oppbygd adressesystem i kommunen. I spredt bebyggelse, eks langs fylkesveger og lange kommunale vegger, kan det brukes det som kalles avstandsprinsippet/10 meters regelen, dvs. at en tildeler et nummer for kvar 10. meter. Eks: 500 m innover en veg vil gi adressenummer 50 dersom den ligger på venstre side av vegen og 51 dersom den ligger på høyre side. Ved flere hus i en stikkveg, kan disse "bruke opp" nummer som skulle vært brukt på hovedvegen. For å løse dette kan en gi egne navn til stikkvegene.

Før kommunen tildeler vegadresse, skal det informeres, slik at de som dette gjelder for skal få lov til å uttale seg.

Informasjonsplikten er en naturlig del av den demokratiske prosessen, og kan gi positiv effekt i forhold til å sikre lokal identitet.

Samtidig kan navnsetting være en tidkrevende prosess for kommunen, dersom det kommer mange innspill.

For gjennomgående veier mellom ulike kommuner kan en samarbeide om et felles navn.

Litt etter hvordan en organiserer arbeidet med adressering, så kan det blir en stor høringsprosess.

En bør derfor vurdere om dette er et arbeid som settes i gang for hele kommunen på en gang.

Samtidig bør en ta sikte på å få arbeidet med fastsetting av adresser ferdig i løpet av 2018.

Så kan det fysiske arbeidet med skiltingen utføres i 2019.

Det foreslås en prioritering der områder som hovedsakelig består av hytter/fritidsboliger f.eks, enkelte øyer, ubebodde fjorder etc., ikke prioriteres i første omgang dersom en ser at det vil bli knapt om tid. En får da et fokus på de områdene hvor dette er mest påkrevd.

Når det gjelder de områdene som ikke var bebodd da første gangs økonomisk kartverk ble lagd etter flyfotograferingen i 1978, så har en ikke økonomisk kartverk for disse.

Da massivregistreringen av bygninger ble gjort midt på 1990-tallet, ble det heller ikke gjort registreringer i disse områdene.

Dvs. at det her ikke finnes bygningsdata i Matrikkelen. Her må en således på befaring og registrere manuelt de bygninger som finnes. Dette er et tidkrevende arbeid, da det ikke er vegforbindelse.

Hytteområdene uten veger kan eventuelt få en områdeadresse.

Hytter og evt. boliger på øyer med lite bebyggelse kan også løses med områdeadresser, men det vil her være lite hensiktsmessig/aktuelt å sette opp skilt (gjelder f.eks Flatøy, Valvær, Gjessøy, Svinvær, med flere)

Kommunens myndighet

Kommunen er lokal matrikkelmyndighet, og fører matrikkelen. I Rødøy skjer dette ved teknisk etat.

Kommunen er også adressemyndighet og fastsetter offisielle adresser, jamfør matrikkelloven § 21 om fastsetting av offisiell adresse og matrikkelforskriften § 50 om tildeling eller endring av adresse. Det medfører at kommunen er ansvarlig myndighet for å sette i verk et adressesystem i kommunen og vedlikeholde dette gjennom tildeling av nye adresser, endringer og registrering av adresser i matrikkelen.

Kommunens adresse- og navnemyndighet er kommunestyret så lenge det ikke er delegert til andre deler av kommunens organisasjon.

Iht. delegeringsreglementet for Rødøy kommune er det Plan- og jordstyret(PLJST) som har delegert myndighet etter Matrikkelloven og Lov om Stadnavn, i alle saker hvor vedtaksmyndighet i henhold til lov, forskrift reglement eller avtale ikke uttrykkelig er lagt til kommunestyre eller formannskap.

Delegeringen til PLJST

Kommunestyret har som nevnt delegert myndighet til å behandle og avgjøre prinsipielle saker innen Matrikkellovens virkeområde til PLJST.

§ 21, jf. matrikkelforskriftens kap 12

PLJST fastsetter offisiell adresse.

Jf. § 51 PLJST skal tildele alle gater, veger, stier, plasser og områder som blir brukt til offisiell adressering, et navn som er entydig innenfor kommunen.

Jf. § 59 Kommunestyret selv kan i forskrift fastsette utfyllende regler om adressetildeling og skilting

Myndighet er således delegert i henhold til gjeldende regelverk, og det er PLJST som da har vedtaksmyndighet etter loven.

Kommunen kan ved lokal forskrift delegere myndighet, fastsette utfyllende regler om adressetildeling, adressenummerering, skilting, adressenavn og hvilke oppgaver som ligg til de ulike ansvarsområdene. Det er laget forslag til en slik forskrift(Adresseplan) vedlagt denne saken.

Kommunen skal som tidligere nevnt tildele alle veger, stier, plasser og områder som blir benyttet til offentlig- og publikumsvirksomhet vegadresse, et navn som er entydig innafør kommunen, jfr. matrikkelforskriften § 51 om adressenavn. En kan også tildele adressetilleggsnavn til gårdsbruk, jfr matrikkelforskriften § 54. Eks.: Ole Brum, Holen (= adressetilleggsnamn), Skogvegen 1, 2222 Storbygda.

Et godt adressesystem må være logisk og lettfattelig bygd opp. Det bør følge prinsippene i Kartverkets adresserettleder slik at en får et felles system for hele landet.

For å finne frem til bygninger, boliger og andre objekt eller steder, er det viktig å synliggjøre adressene ved å sette opp skilt for adressenavn og adressenummer.



Vurdering:

Kommunestyret har gjennom økonomiplanen bedt om at arbeidet med vegadressering skal starte opp. En har til en viss grad oversikt over omfanget av arbeidet, men det er på det rene at det er mye arbeid som vil involvere mange personer og trolig går minimum ut dette året, og eventuelt med oppsetting av vegskilt i 2019.

Dette vil koste mye tid og penger, og det er forsåvidt ikke lovpålagt.

Imidlertid er det viktig for beredskapen, eks. at utrykningskjøretøy finner frem raskest mulig. Vegadresser er med på å redusere responstiden, som i kritiske situasjoner kan spare liv. I tillegg er det viktig for varetransport/turister/besøkene som i stor grad bruker GPS for å finne fram. De er avhengig av vegadresser for å få en eksakt adresse å kjøre til.

Ikke minst er nøyaktige adresser også viktig for Posten og folkeregisteret, som er de største brukerne av adresser. Adressene er i stor grad knyttet til bygninger, og gjennom etablering av et entydig adressesystem i kommunen vil en samtidig oppnå en kvalitetsheving av bygningsregisteret.

Det er kommunen som bestemmer hvilke deler som skal ha vegadresser. Både lov, forskrift og adresserettleder sier klart at det er ønskelig med ett adressesystem, nemlig vegadresser. Arbeidet som det nå foreslås å sette i gang er derfor i tråd med sentrale politiske signal og med hva som det jobbes med i andre kommuner.

Det er kommunen selv som må bære kostnaden med adresseringsarbeidet. Statens vegvesen tar normalt kostnaden med selve skiltingen lags fylkesveger.

Valg av adressenavn er et politisk vedtak i kommunen og kan ikke påklages. Tildeling av adresse er å betrakte som enkeltvedtak og kan påklages. Se § 46 i matrikkeloven og § 22 i matrikkelforskriften med merknad der klageretten er nærmere beskrevet.

Kostnader

En beregner at det trengs 1,2 skilter pr adresseparsell/veg som skal adresseres. Dette er erfaringstall og vil måtte endre seg avhengig av antall sideveger som skal adresseres til den enkelte parsell. For å beregne totale skiltkostnader legger en til grunn kr 4000,- (for skilt, stolpe og oppsetting).

Kostnaden vil således være avhengig av antall adresseparseller (veger med egne navn). I tillegg kommer det utgifter til annonsering, porto (hver eier skal ha 2 brev) med mer. Administrasjonens arbeidsoppgaver har også en kostnad. Evt. må en leie inn noe ekstra.

Utfra håndbok om adressering, har en beregnet kostnaden til å bli om lag som i tabell under. Vi tar utgangspunkt i at en kommer til å havne på ca. 81 vegnavn/områdenavn når prosjektet er fullført, og at det er ca. 1500 eiendommer som skal nummereres.

	Tidsbruk	Kostnad
Personalkostnader:		
Forarbeid, saksfremlegg og adresseplan	2 uker	30 000,-
Skiltplan	1 uke	15 000,-
Inndeling i parseller	15 min pr parsell x 81	8 000,-
Saksbehandling navneforslag	1 t/navn x 81 navn	32 000,-
Tildeling av nummer	10 min/adr nr x 1500 nr	100 000,-
Navnebehandling	1 t/navn x 81 navn	32 000,-
Informasjon til eiere	Antatt 100 timer	40 000,-
Vedtak med arkivering	15 min/adr.nr x 1500	15 000,-
Føring av adresse i matrikkelen	5 min/adr x 1500	52 500,-
Klagebehandling		??
Sum		324 500,-
Øvrige kostnader:		
Skilt	1,2 skilt pr vei gir ca 100 skilt a 4000 kr	400.000,-
Porto, kopiering med mer	1500 adressater x 10 kr x 2 brev	30 000,-
Annonsering	2 runder a 12.500 kr	25 000,-
Sum		455 000,-
Totalt (alle summer er eks mva)		779 500,-

Politiske vedtak:

		Ansvarlig/utførende
1	Vedtak oppstart av adresseringsprosjekt og adresseplan	Kommunestyret
3	Utlegging av navn til ettersyn og navnevedtak	PLJST

Fremdrift/saksgang ved navnsetting:

1. Inndeling i parseller(veger og områder) gjøres av administrasjonen, samt første forslag vegnavn for parsellene som utgangspunkt.
2. Parsellene sendes til lokalutvalget i den enkelte krets som organiserer forslagsrunde i hver krets som gjennom f. eks folkemøter og samarbeide med lag og foreninger, ressurspersoner kommer med innspill/forslag til endrede veg- og områdenavn.
3. Forslagene behandles i PLJST, evt. korrigeres, og legges så ut til offentlig ettersyn.
4. De innspill som kommer under ettersynet behandles i PLJST og vegnavnene vedtas så i PLJST.
5. Navnene sendes etter vedtak over til stedsnavnstjenesten (språkrådet).
6. Evt. nytt vedtak i PLJST etter behandling i stedsnavntjenesten.

Etter dette er navn på vegene bestemt, og en kan starte arbeidet med å tildele husnummer og etter hvert oppsetting av skilt.

En foreløpig inndeling viser at det vil bli ca. 81 stk. veg- og områdenavn totalt, herunder:

Tjongsfjorden	: ca. 16 veg- og områdenavn
Værangfjorden	: ca. 10 veg- og områdenavn
Sørfjorden	: ca. 4 veg- og områdenavn
Øresvik	: ca. 8 veg- og områdenavn
Melfjordbotn	: ca. 3 veg- og områdenavn
Rødøy	: ca. 10 veg- og områdenavn
Gjerøy	: ca. 7 veg- og områdenavn
Selsøyvik/Rangsund	: ca. 8 veg- og områdenavn
Storselsøy	: ca. 5 veg- og områdenavn
Nordnesøy	: ca. 6 veg- og områdenavn
Myken	: ca. 2 veg- og områdenavn
Svinvær	: ca. 2 veg- og områdenavn

Vedlagt følger forslag til adresseplan for Rødøy.

Denne vil være styrende for arbeidet videre og har forslag til organisering, saksbehandling, prinsipper for navn og nummer med mer.


Vedlegg: Forslag til adresseplan for Rødøy kommune, utkast 19.06.18.


Rådmannen fremmer slik innstilling:

1. Rødøy kommune viser til Matrikkelloven § 21 og starter arbeidet med innføring av vegadresser i Rødøy. Arbeidet organiseres som beskrevet i saksfremlegget.
2. Vedlagte adresseplan godkjennes (utkast 19.06.18).
3. Lønns- og administrasjonskostnader for 2018 dekkes i utgangspunktet over driftsbudsjettet. Ved evt. ekstra behov fremmes forslag til budsjettregulering.
4. Utgifter til skilting vurderes i forbindelse med behandling av budsjett for 2019/økonomiplan.

Rødøy kommune, den 20. juni 2018


Kitt Grønningseter
Rådmann


Kjetil Hansen
teknisk sjef



Adresseplan for Rødøy kommune

Vedtatt av Rødøy kommunestyre den xx.xx.18 i sak xx/18

Innhold

1. Bakgrunn	3
2. Lovgrunnlag	3
3. Fastsetting av offisiell adresse.....	3
3.1 Adressemyndighet.....	3
3.2 Navnemyndighet	3
3.3 Nærmere om adressemyndighetens og navnemyndighetens arbeid.....	4
4. Adresseringsområde	4
5. Adresseparseller	4
6. Nummerering	5
6.1 Kantprinsippet	5
6.2 Avstandsprinsippet	5
6.3 Områdeadresser	5
6.4 Hvordan nummerere.....	5
7. Adressenavn	6
7.1 Prinsipp for valg av adressenavn.....	6
8. Saksgang.....	6
8.1 saksgang tildeling av nye vegnavn	6
8.2 Saksgang ved tildeling av husnummer (adressering).....	7
9. Skilting	7
Skilting langs vei	7
Husnummerskilt	7
10. Klagerett	8
11. Begrepsliste	8

1. Bakgrunn

Vedtak om å erstatte matrikeladresser med vegadresser i hele Rødøy ble fattet av Rødøy kommunestyre i sak xx/2018.

Denne adresseplanen skal, sammen med sentralt lovverk, prinsippene i adresseveilederen og kommunens adresseringskart og vegadresseringsliste, danne grunnlaget for adresse-arbeidet i Rødøy kommune også utover prosjektperioden.

Ved oppstart av adresseringsarbeidet hadde Rødøy kommune ingen vegadresser og ca 1500 matrikeladresser.

Formålet og bruken av vegnavn er en helt annen nå enn tidligere. Da var det ikke mye ruteplanleggere på nett, GPS i bil, flåtestyringssystemer og sentraliserte alarmssentraler som forutsetter korrekte og entydige adresser.

Begrep og faguttrykk som er brukt i denne planen er forklart bakerst i planen.

2. Lovgrunnlag

Lov om eigedomsregistrering (Matrikellova)

Lov om stadnamn (Stadnamnlova)

Forskrift om eiendomsregistrering (Matrikelforskriften)

Kartverkets adresseveileder - Om tildeling og forvaltning av adresser etter matrikellova.

Forskrift om offentlige trafikkskilt, vegoppmerking, trafikkløssignaler og anvisninger (Skiltforskriften)

3. Fastsetting av offisiell adresse.

Kommunen er lokal matrikelmyndighet og fastsetter offisiell adresse.

Kommunens ansvar kan deles inn i to hoveddeler:

3.1 Adressemyndighet

Rådmannen, eller den han bemyndiger, er kommunens adressemyndighet.

Adressemyndigheten er ansvarlig for adresseforvaltning i kommunen, og skal adressere i henhold til lov 17. juni 2005 nr. 101 om eigedomsregistrering (matrikellova) og tilhørende forskrifter, samt saksforberedende arbeid knyttet til navnesetting og skrivemåte av stedsnavn/adressenavn etter reglene i lov om stadnamn.

Rådmannen tildeler også adressetilleggsnavn etter oppfordring fra registrert eier. Jf. matrikellova § 54.

Adressemyndigheten skal utarbeide hensiktsmessige adresseparseller som skal ha som hovedmål å gjøre det enkelt for alle å finne fram.

3.2 Navnemyndighet

Plan- og jordstyret (PLJST) er navnemyndighet og har ansvar for navnesetting og gjør herunder vedtak om skrivemåten av steds-/adressenavn etter reglene i lov om stadnamn. PLJST kan oppnevne lokal navnekomité, som har ansvar for innsamling og forslag til

adressenavn, mens administrasjonen har sekretærfunksjonen under arbeidet og foretar den nødvendige saksbehandling og ekspedisjon frem til endelig godkjenning i PLJST.

3.3 Nærmere om adressemyndighetens og navnemyndighetens arbeid

Ved innføring av vegadresser bestemmer adressemyndigheten hvilke vegar eller områder som utgjør adresseparsell. Områdeadressering brukes i områder uten klart vegsystem. Inndeling i adresseparseller med angitt start- og slutt punkt vises på kartoversikt utarbeidet av adressemyndigheten.

Navnemyndigheten bestemmer navn og skrivemåte for de enkelte adresseparseller.

Lokalutvalg, aktuelle lag og foreninger og enkeltpersoner i kommunen skal gis anledning til å komme med forslag til navn.

Når adressenavn er bestemt, tildeles adressenummer av adressemyndigheten.

For nye bolig- og hyttefelt bør adressering skje samtidig eller snarest etter godkjenning av plan, slik at ikke tilfeldige navn kommer i varig bruk.

4. Adresseringsområde

Et adresseringsområde er et geografisk område som det er naturlig å se på som en samlet enhet i forhold til adressesystemet.

Rødøy kommune defineres som ett adresseringsområde. Adresseparsellene er inndelt i 12 områder basert på grunnkretsene i kommunen og gitt adressekoder i 12 ulike nummerserier for lettere å holde oversikt over hvilken del av kommunen adresseparsellene befinner seg i. Et ca tall for antall adresseparseller (veg og områdenavn) er:

Krets	Nummerserie	Grunnkretser	Ca antall adresseparseller
Tjongsfjorden	10000-19999	0103 SLEIPNES 0104 TJONG 0105 INDRE TJONGSFJORD	16
Værangfjorden	20000-29999	0106 VÆRANGFJORD	10
Sørfjorden	30000-34999	0108 ØSTRE SØRFJORD	4
Øresvik	35000-39999	0109 VESTRE SØRFJORD	8
Melfjordbotn	40000-44999	0107 MELFJORDBOTN	3
Rødøy	45000-49999	0112 RØDØY	10
Gjerøy	50000-54999	0111 GJERØY	7
Selsøyvik/Rangsund	55000-59999	0110 SELSØYVIK	8
Storselsøy	60000-64999	0114 STORSELSØY	5
Nordnesøy	65000-69999	0113 NORDNESØY	6
Myken	70000-74999	0101 MYKEN	2
Svinvær	75000-79999	0102 SVINVÆR	2
SUM			= ca. 81 stk.

5. Adresseparseller

Den delen av vegnettet som skal ha samme vegnavn kalles en adresseparsell. Et adressesystem skal være lett å orientere seg i uavhengig av vegtype og eierforhold. Både privatveger og skogsbilveger kan få tildelt navn i tillegg til offentlige vegar.

Hovedregelen for at en veg skal få et eget navn er det at det må være minst 5 adresseobjekter (bygninger) langs vegstrekningen som skal adresseres eller at vegen må være over 2 km lang. Det er gjort noen unntak fra dette i områder som i kommuneplanen er avsatt til områder for

spredt bolig- og hyttebygging for å slippe omadressering ved seinere utbygging/fortetting i disse områdene.

Sideveier til en overordnet veg bør gis egne adressenavn dersom sidevegen er:

- a) kortere enn 200 m og har minst 8 adresseenheter.
- b) Lengre enn 200 m og har minst 6 adresseenheter.
- c) Lengre enn 500 m og fører til minst 3 adresseenheter.

Der adresseenhetene mest tjenlig kan knyttes til et naturlig avgrenset område bør området ha eget adressenavn dersom området er minst 10 adresseenheter (områdeadressering). Områdeadressering blir brukt i områder uten klart vegsystem.

6. Nummerering

Det er to hovedprinsipper for adressering. Kantprinsippet benyttes i sentrumsområdene og regulerte boligfelter, samt regulerte hyttefelt der det er hensiktsmessig. Avstandsprinsippet brukes i områder med spredt bebyggelse. Startpunkt for nummertildeling er normalt der vegen tar av fra overordnet veg.

6.1 Kantprinsippet

Det tas utgangspunkt i starten av vegen og nummereres fortløpende med oddetall på høyre side og partall på venstre side som hovedregel. Nummereringen følger kanten av vegen inn i stikkveger, gårdsplasser og lignende.

6.2 Avstandsprinsippet

Adressenummer tildeles i forhold til adressens avstand fra vegens startpunkt, angitt i nærmeste hele timeter. En avstand på 430 meter gir derfor adressenummer 43 på høyre side, eventuelt 42 eller 44 på venstre side. For stikkveger som skal adresseres til en adresseparsell med avstandsnummerering, blir avstanden regnet til der stikkvegen tar av. Fordelen med avstandsprinsippet er først og fremst at en automatisk får reservert ledige nummer og en får parallell nummerering. Dette er svært nyttig system for de som skal finne fram til en oppgitt adresse, for hvis man er kjent med at dette prinsippet vet man alltid hvor langt man skal kjøre.

6.3 Områdeadresser

Områdeadresser er en fortløpende tildeling av adressenummer knyttet til et stedsnavn. Det kan brukes i områder uten vegtilknytning, f eks i hytteområder, små øyer, etc.

6.4 Hvordan nummerere

- A.1. Nummerering av hovedveier starter fra fergeleier/kaier på øyene
Nummerering langs fylkesveg 17 starter med lavest nummer ifra kommunegrensen Lurøy/Rødøy.
Tilstøtende fylkesveger til Fv17 regnes som underordnede og nummerering starter da der denne går av ifra Fv17.
Startpunkt for nummertildeling av adresser til veg eller område med egne adressenavn, er normalt der vegen, eller tilkomst til området, tar av fra overordnet veg.
Der en adresseparsell (veg/område) har to eller flere tilknytningspunkt til overordnet veg, skal utgangspunktet for nummereringen til vanlig være det som

- ligger nærmest utgangspunktet for hovedferdselsåre.
- A.2. Hovedparsellen går til høyre etter siste vegkryss.
Det skal benyttes oddetall på høyre og partall på venstre sida av vegen sett fra startpunktet av vegen
 - A.3. Nummereringen langs sidene til en veg skal gå mest mulig parallelt og det bør reserveres ledige nummer i tilfelle utbygging.
 - A.4. Avstandsprinsippet blir benyttet i områder med spredt bosetning. Her blir nummertildelingen regnet ut fra startpunktet til vegen i 10-meter, for eksempel en adresseenhet som ligger på venstre side 400 m fra der vegen starter, gir nummer 40. Det vil i enkelte områder være hensiktsmessig å ha lengre avstand mellom numrene.
 - A.5. En kan også benytte seg av en kombinasjon av tradisjonell adressering og adressering ut fra avstandsprinsippet.
 - A.6. Der veger krysser kommunegrenser og det ikke er et naturlig skille, f.eks. vegkryss, bru eller liknende, så bør vegparsellene ha samme navn i begge kommunene og ha fortløpende adressenummerering.

7. Adressenavn

Adressenavn og stedsnavn er erfaringsmessig saker som skaper stort engasjement blant innbyggerne i en kommune og det legges derfor opp til størst mulig brukermedvirkning i prosessen. Både privatpersoner og lag og foreninger har mulighet til å komme med vegnavnforslag. Kart over vegene, oppdatert oversikt over alle innkomne forslag og vedtatte navn legges på kommunenes hjemmeside.

Kommunen bestemmer hvilke navn som skal brukes som adressenavn mens skrivemåten fastsettes ut fra bestemmelsene i Lov om stadnamn. Ved valg av navn følges prinsippene for valg av adressenavn i Kartverkets adresseveileder.

7.1 Prinsipp for valg av adressenavn

Følgende skal legges til grunn for valg av adressenavn:

- a. Navn må passe inn i et samordnet system for adressering.
- b. Navnet må være unikt for kommunen, og bør heller ikke kunne forveksles med andre navn i kommunen.
- c. Navnet bør bygge på lokal navnetradisjon og bør passe på stedet.
- d. Navnene bør være varierte.
- e. Navnet må ikke virke støtende eller komisk.
- f. Navnet bør være lett å skrive og uttale.
- g. Navn på nålevende personer skal ikke brukes. Navn på avdøde personer eller fantasipersoner skal bare brukes når det er særlige grunner for dette.
- h. Skrivemåten skal bygge på den lokale uttalen og ellers følge gjeldende regler for skrivemåten av stedsnavn.

8. Saksgang

8.1 saksgang tildeling av nye vegnavn

1. Inndeling i parseller(veger og områder) gjøres av administrasjonen, som også setter på forslag til vegnavn som et utgangspunkt.
2. Parsellene sendes til lokalutvalget i den enkelte krets som organiserer forslagsrunde i hver krets som gjennom f. eks folkemøter og samarbeid med lag og foreninger,

- ressurspersoner med mer, gjennomgår og vurderer administrasjonens forslag til vegnavn, og kommer med innspill/forslag til evt. endrede veg- og områdenavn.
3. Forslagene behandles i PLJST, evt. korrigeres, og legges så ut til offentlig ettersyn. Ettersynet annonseres på kommunens hjemmeside og sendes til lokalutvalget. Forslaget sendes også stedsnavntjenesten dersom dette er navn de ikke har uttalt seg om tidligere.
 4. Forslaget sendes berørte grunneiere hvis forslaget gjelder endring av eksisterende vegnavn.
 5. De innspill som kommer under ettersynet behandles i PLJST og vegnavnene vedtas så i PLJST. Ønsker PLJST å endre vegnavn etter høringsrunden så skal nytt forslag ut til høring.
 6. Navnevedtak i PLJST kan ikke påklages.
 7. Nytt vegnavn legges inn i matrikkelen, kartdatabasen vegnett og SSR etter vedtak.

8.2 Saksgang ved tildeling av husnummer (adressering)

1. Adresser tildeles etter prinsippene i pkt 6.4
2. Informasjon om tildelt adresse sendes hjemmelshaver som gis 3 ukers frist til å uttale seg om adressen.
3. Kommunen vurderer innkomne uttalelser, tildeler endelig adresse og tilskriver eier/fester om vedtaket. Den som får tildelt adresse kan klage på tildelingen i hht forvaltningslovens bestemmelser. Det kan klages på hvilken veg det har blitt adressert til og adressenummeret. Vegnavnet kan ikke påklages.
4. Klager på tildelt adresse behandles av rådmann eller den han bemyndiger. Hvis vedtaket opprettholdes sendes saken videre til Fylkesmannens som klageinstans.
5. Adressen føres i matrikkelen etter at klagefristen er ute, eller etter eventuell klage er avgjort.

9. Skilting

Skilting langs veg

Nordland fylkeskommune har ansvar for skilting av fylkesveiene.

For resten av vegnettet som får adressenavn har kommunen ansvar for plassering, oppsetting og vedlikehold av vegskilt og henvisningsskilt.

Dette vil medføre kostnader som må innarbeides i budsjett og økonomiplan. Skiltene skal utformes slik det er beskrevet i Forskrift om offentlige trafikkskilt, vegoppmerking, trafikkskilt og anvisninger (Skiltforskriften) og adresseveilederen.

Husnummerskilt

Eier/fester har ansvar for kjøp, oppsetting og vedlikehold av adressenummerskilt (husnummerskilt). Adressenummerskiltene må være godt synlige og plassert der trafikkanter forventer å finne dem.

Skiltenes plassering

- a. Nummerskilt og ev. tilleggsskilt skal plasseres slik at det er tydelig hvilket bygg/eiendom/leilighet de hører til. Skiltene skal være synlige fra den vegen de hører til, og holdes rene og hele med tydelige tall og eventuelle bokstaver. Samtidig bør skiltene plasseres slik at de er lesbare i mørket.
- b. Nummerskilt skal som hovedregel stå ca. 2,5 meter over bakken, og så vidt mulig til høyre for alle inngangsdører og innkjørsler fra veg.

- c. Er det vanskelig å se skiltet fra veien, skal ha nummerskilt også settes på port, innhegning, stolpe eller annet egnet sted og så vidt mulig til høyre for innkjørselen.
- d. Hvor adressemyndigheten finner det påkrevd, kan det pålegges eier/fester å sette opp suppleringskilt/henvisningskilt ved hovedveg foruten ved de enkelte hus eller de enkelte innganger.
- e. Eier/fester plikter å sørge for at nummerskilt er godt synlige, og ikke er skjult av trær, busker, andre skilt med videre.
- f. Adressenummerskilt skal være av aluminium eller annet rustfritt og holdbart materiale. De skal festes solid og holdbart.
- g. Skiltene skal ha svarte tall og eventuelle bokstaver, samt svart kantbord på hvit eller hvitaktig reflekterende bunn.
- h. Størrelsen på skiltene skal være i samsvar med skiltveilederen gitt i adresseveilederen utgitt av Statens kartverk.
- i. Andre skilttyper kan, etter godkjenning av adressemyndigheten, benyttes. Slike skilt må også være av varig materiale, ha tydelige tall og ha god kontrast mot bakgrunnen. Det skal ikke gis godkjenning av mange forskjellige typer skilt. I avgrensede geografiske tettsteder bør en skilttype foretrekkes.

10. Klagerett

Vedtak om adressetildeling og endring kan påklages t i samsvar med Forvaltningsloven kapittel VI. Klagen skal sendes skriftlig til Rødøy kommune innen 3 uker etter mottatt melding om vedtak. Klageinstans er Fylkesmannen i Nordland.

Matrikelloven § 46 bokstav f) gir klagerett på tildeling eller endring av offisiell adresse.

Matrikkelforskriften § 22 avgrensar klageretten ved tildeling eller endring av offisiell adresse til:

- a) Hvilken gate, veg eller lignende en bygning eller eiendom skal ha adresse til
- b) Hvilket adressetilleggsnavn eller matrikeladressenavn som er tildelt adressen
- c) Feil tildelt adressenummer eller bruksenhetsnummer.

Det er ikke klagerett på vedtatte veg- og områdenavn, heller ikke på inndelingen i adresseparseller (veger og områder)

11. Begrepsliste

Adressekode	Adressekode (tidligere gatekode) er et nummer som entydig identifiserer adresserbare gater, veger, stier, plasser og områder som er ført i matrikkelen. For hvert adressenavn skal det således foreligge en adressekode, jf. matrikkelforskriften § 51
Adressenavn	Adressenavn er definert i matrikkelforskriften § 2 bokstav e som navn på gate, veg, sti, plass eller område, brukt som del av den offisielle adressen. Et adressenavn skal være entydig innenfor samme kommune. To gater kan således ikke ha samme navn i samme kommune. Dersom to eller flere kommuner har et felles adresseringsområde skal navnet være entydig innenfor alle de aktuelle kommunene. Dersom navnet er på flere enn 22 posisjoner, skal det i tillegg tildeles en offisiell forkortelse for navnet. Nærmere regler om tildeling av adressenavn framgår av matrikkelforskriften § 51.
Adressenummer	Adressenummer er definert i matrikkelforskriften § 2 bokstav f som et nummer og

	<p>en eventuell bokstav som entydig identifiserer eiendommer, anlegg, bygninger eller innganger til bygninger innenfor en adresserbar gate, veg, sti, plass eller område. Adressenummeret kan peke til områder, plasser og objekter hvor det ikke finnes noe bygg.</p> <p>I bygning med flere boliger der disse har atkomst fra forskjellig ytre inngang, skal hver enkelt inngang tildeles eget adressenummer, jf. matrikkelforskriften § 50 tredje ledd. Adressenummeret peker i alle tilfeller til adressens ytre atkomst. Nærmere regler om adressenummer framgår av matrikkelforskriften § 52.</p>
Adresseobjekt	Med adresseobjekt menes det sted, bygning, bygningsdel eller bruksenhet som en offisiell adresse viser til.
Adresseparsell	Adresseparsell er å forstå som en gate, vegstrekning, sti, plass eller område som har eller skal tildeles et eget adressenavn. En adresseparsell kan ligge i en eller flere kommuner (eksempelvis i et felles adresseringsområde). I siste tilfelle gis adresseparsellen forskjellig adresse-kode i hver kommune, men samme adressenavn. En adresseparsell skal utgjøre en enhet med start og slutt punkt på naturlige geografiske steder, slik som vegkryss, vegdeler ved broer eller andre klare naturlige punkt
Adressetilleggsnavn	Adressetilleggsnavn er et nedarvet bruksnavn eller navn på en institusjon eller bygning, brukt som del av den offisielle adressen. (Jfr Matrikkelforskriften § 2 bokstav h)
Avstandsprinsippet	Avstandsprinsippet går ut på tildeling av adressenummer i forhold til adressens avstand fra vegens startpunkt, angitt i nærmeste hele timeter (et hus som ligger på venstre side 2 kilometer fra vegens startpunkt gis adressenummer 200). Der sidegrener inngår i en adresseparsell med avstandsnummerering, blir avstanden regnet til der sidegrenen tar av. Hovedprinsippet med partall på venstre og oddetall på høyre side følges også her. Avstandsprinsippet benyttes hovedsakelig i spredtbygde strøk
Bruksenhet	Bruksenhet er del av en bygning som er brukt som en enhet. Bruksenheter som er av type bolig, er også kalt boenhet eller bolig. Leilighet og lokale er andre betegnelser som har vært brukt på bruksenhet. Som bolig regnes enhver bruksenhet som har minst ett rom og egen inngang, og hvor man har adgang til vann og toalett uten å gå gjennom annen bruksenhet.
Bruksenhetsnummer	Bruksenhetsnummer er definert i matrikkelforskriften § 2 bokstav g som en bokstav og fire siffer som entydig identifiserer den enkelte bruksenheten innenfor en adresserbar bygning eller bygningsdel (bolignummer). Når bruksenheten er en bolig, kan bolignummer brukes som synonymt begrep for bruksenhetsnummer. Bruksenhetsnummeret er en del av den offisielle adressen for vedkommende adresseobjekt, og er slik knyttet til det enkelte adresseobjekt. Regler for tildeling av bruksenhetsnummer framgår av matrikkelforskriften § 53.
Bruksenhetstype	<p>Det er definert følgende bruksenhetstyper i matrikkelen:</p> <ul style="list-style-type: none"> • Bolig • Ikke godkjent bolig • Fritidsbolig • Annet enn bolig • Unummerert bruksenhet <p>Bruksenhetstype Unummerert brukes til å ta vare på knytning fra bygning til matrikkelenhet og adresse. Brukes som en pekerhjelp, dersom adresse og/eller matrikkelenhet ikke er pekt til fra andre vanlige bruksenheter på bygningen.</p>
Bruksnavn	Navn på matrikulert eiendom, jf. § 8 i lov om stadnamn. Jf. gårdsnavn.

Godkjent atkomst	Godkjent atkomst – er den atkomsten kommunen har godkjent fra eiendom eller bygning til offentlig eller privat veg som adressen skal knyttes til.
Grunnkrets	En kommune er delt inn i flere grunnkretser. En grunnkrets er den minste geografiske enhet SSB fører statistikk for. Grunnkrets består av fire siffer og et navn. Det to første sifrene angir delområde, og de to siste grunnkrets.
Hjemmelshaver	Den grunnboken utpeker som formell eier og eventuelt fester av en matrikkelenhet er hjemmelshaver og har grunnbokshjemmel. Vedkommende kan ha grunnbokshjemmel som eier eller fester. For eierseksjoner vil hjemmelshaver være den som er registrert i grunnboka til å ha enerett til seksjonsnummeret.
Matrikkeladresse	Matrikkeladresse er definert i matrikkelforskriften § 2 bokstav j. En matrikkeladresse er en adresse i form av et gårds- og bruksnummer og et eventuelt festenummer, eventuelt også et undernummer. En matrikkeladresse kan peke til et eller flere adresse- objekter. Matrikkeladresseformen benyttes inntil videre i noen kommuner i stedet for vegadresseformen.
Matrikkeladressenavn	Matrikkeladressenavn er definert i matrikkelforskriften § 2 bokstav k som stedsnavn knyttet til en offisiell adresse som er gitt som en matrikkeladresse som ikke er tildelt adressetilleggsnavn. Nærmere regler om matrikkeladressenavn framgår av matrikkelforskriften § 55 tredje ledd.
Offisiell adresse	Offisiell adresse er definert i matrikkelforskriften § 2 bokstav d som den fullstendige adressen for en bygning, bygningsdel, bruksenhet, eiendom eller annet objekt som er registrert med adresse i matrikkelen. Med offisiell adresse menes m.a.o. en identifikasjon knyttet til adresseobjekt i kommunen. Den offisielle adressen kan enten være basert på en vegadresse eller en matrikkeladresse. Dersom det til samme veg- eller matrikkeladresse er knyttet flere bruksenheter, f.eks. for en boligblokk, vil den offisielle adressen også omfatte et nummer (bruksenhetsnummer) som identifiserer bruksenheten. Den offisielle adressen kan i tillegg omfatte et adressetilleggsnavn (jf. matrikkelforskriften § 54) eller et matrikkeladressenavn (jf. matrikkelforskriften § 55). Den offisielle adressen angir en atkomst til et område, bygning, bygningsdel eller bruksenhet.
Vegadresse	Vegadresse er definert i matrikkelforskriften § 2 bokstav i. En vegadresse er en adresse i form av et adressenavn og et adressenummer, f.eks. Myntgata 2. En vegadresse kan peke til et eller flere adresseobjekter. Reglene for tildeling av vegadresse framgår av forskriften § 50.

§ 20. Supplerende regler om klage

(1) Når klage etter § 46¹ er framsatt, skal kommunen vurdere om forvaltningsloven § 42 gir grunnlag for utsatt føring av opplysninger i matrikkelen. Dersom føringen allerede er foretatt, skal det anmerkes i matrikkelen at klage er innkommet og at føringen kan bli omgjort.

(2) Dersom klagevedtaket etter klageorganets vurdering innebærer at en innføring i grunnboken blir uriktig, skal det be kommunen sende melding om dette til tinglysingsmyndigheten.

0 Endret ved forskrift 18 sep 2015 nr. 1060 (i kraft 1 jan 2016).

1 Matrikkellova § 46, Lovdatas anm.

§ 21. Beregning av klagefrist

Klagefristen løper fra det tidspunktet parten har mottatt matrikkelbrev eller underretning om føringen i matrikkelen.

§ 22. Klage over adressetildeling

Ved klage over tildeling eller endring av offisiell adresse, er klageretten begrenset til

- a) hvilken gate, veg eller liknende en bygning eller eiendom skal ha adresse til
- b) hvilket adressetilleggsnavn eller matrikkeladressenavn som er tildelt adressen
- c) feil tildelt adressenummer eller bruksenhetsnummer.

Kapittel 12. Offisiell adresse

§ 49. Formålet med adresser og skilt

Adresser og skilt skal sørge for at alle på en lett og forståelig måte kan identifisere og finne fram til bygninger, atkomst til bygninger, boliger og andre objekter eller steder som det er viktig å finne fram til. Adressen skal også tjene som stedfestingsobjekt og nøkkel til aktuell informasjon i private og offentlige registre og arkiv. Føring av adresser i matrikkelen skal bidra til et felles adressesystem for hele landet.

§ 50. Tildeling eller endring av adresse

- (1) Kommunen skal tildele vegadresse til bygning som planlegges brukt til boligformål, fritidsformål, næringsvirksomhet, eller offentlig eller publikumsrettet virksomhet.
- (2) Adressen skal tildeles så snart det er behov for adressen og senest sammen med igangsettingstillatelsen for tiltaket. En adresse er tildelt når den er ført inn i matrikkelen. Kommunen kan utsette tildelingen når særlige grunner taler for dette.
- (3) Har bygning flere hovedinnganger, kan hver inngang gis egen vegadresse. I bygning med flere boliger der disse har atkomst fra forskjellig ytre inngang, skal hver enkelt inngang tildeles egen vegadresse.
- (4) Bygning skal ha vegadresse til den vegen som er godkjent som atkomst, dersom ikke særlige grunner gjør at dette etter kommunens skjønn bør fravikes. En bygning eller eiendom kan ha vegadresser til ulike veger. Vegadresser skal knyttes til kjørbare gate, veg eller plass. Dersom dette ikke er mulig, kan vegadresser knyttes til sti, gangveg eller et entydig avgrenset område.
- (5) Dersom flere boliger (leiligheter eller hybler) har samme vegadresse, skal hver bolig gis et eget bruksenhetsnummer. Bruksenhetsnummer skal være tildelt senest sammen med igangsettingstillatelsen for byggetiltaket. Kommunen kan utsette tildeling når særlige grunner taler for det.
- (6) Når det er nødvendig for å få klarere og mer entydige adresser, kan kommunen endre eller slette tidligere tildelte adresser i samsvar med første til femte ledd. Kommunen kan på tilsvarende måte også tildele adresse til andre eiendommer, anlegg, bygninger eller bruksenheter (lokaler). Kommunen tildeler eller endrer adresse ved å føre adressen i matrikkelen.
- (7) Før kommunen tildeler eller endrer adressenavn, adressenummer, adressetilleggsnavn, matrikkeladressenavn eller bruksenhetsnummer, skal kommunen informere registrert eier og registrert fester. Vedkommende og andre som avgjørelsen får virkning for, skal få mulighet til å uttale seg. Kommunen kan kreve at uttalelsen skal være grunngitt og undertegnet.

⁰ Endret ved forskrifter 18 sep 2015 nr. 1060 (i kraft 1 jan 2016), 27 feb 2019 nr. 158 (i kraft 1 april 2019).

§ 51. Adressenavn

(1) Kommunen skal tildele alle gater, veger, stier, plasser og områder som blir brukt til offisiell adressering, et navn som er entydig innenfor kommunen. Skrivemåten fastsettes etter reglene i lov 18. mai 1990 nr. 11 om stadnamn. Navnet føres i matrikkelen som adressenavn for vedkommende gate, veg, sti, plass eller område. Dersom navnet er på flere enn 22 posisjoner, skal det ved tildelingen også fastsettes en forkortelse for navnet. Forkortelsen skal være entydig innenfor kommunen, og kan i alle sammenhenger brukes i stedet for adressenavnet.

(2) Kommunen skal tildele alle gater, veger, stier, plasser og områder som er gitt adressenavn, eller som er forutsatt brukt til offisiell adressering, en entydig numerisk identifikasjon.

0 Endret ved forskrift 18 sep 2015 nr. 1060 (i kraft 1 jan 2016).

§ 52. Adressenummer

(1) Vegadressene nummereres fortløpende. Langs veg eller liknende anvendes oddetall på høyre side sett fra vegens startpunkt, mens partall anvendes på venstre side. Adresser knyttet til et område nummereres tilsvarende så langt det passer.

(2) Når det er hensiktsmessig, kan kommunen tildele adressenummer etter vegadressens avstand fra vegens startpunkt, angitt i nærmeste hele ti-meter. Regelen om oddetall og partall gjelder også her.

(3) Nummeret skal være et tall større eller lik 1 og mindre eller lik 9998. Ved behov kan det i tillegg til tallet brukes en etterfølgende bokstav. Bokstav skal bare brukes for å unngå omnummerering i tidligere tildelte adresser. Bokstav skal gis i alfabetisk rekkefølge.

§ 53. Bruksenhetsnummer

Bruksenhetsnummeret er en del av den offisielle adressen. Bruksenhetsnummeret består av en stor bokstav (L, H, U eller K) og fire siffer. Bokstaven angir kode for etasje, de to første sifrene etasjenummeret og de to siste bruksenhetens nummer i etasjen (for eksempel H0203). Nummereringen innen etasjen starter til venstre sett fra trappens øverste trinn, fortløpende nummerert med klokken. Statens kartverk kan etter forslag fra kommunen vedta bruk av annen nummereringsmåte dersom særlige hensyn taler for dette.

§ 54. Adressetilleggsnavn

(1) Når adressen gjelder et gårdsbruk, kan den som har grunnbokshjemmel til eiendommen som eier, kreve at den offisielle adressen også skal omfatte gårdens bruksnavn, dersom navnet faller språklig og geografisk sammen med et nedarvet stedsnavn, jf. lov 18. mai 1990 nr. 11 om stadnamn. Framgår det av grunnboken at eiendommen er festet bort og adressen gjelder en eller flere bygninger, er det den som har grunnbokshjemmel til eiendommen som fester, som kan sette fram kravet.

(2) Når adressen gjelder en særlig kjent institusjon eller bygning og allmenne hensyn taler for det, kan kommunen etter forslag fra registrert eier eller fester fastsette at den offisielle adressen også skal omfatte et navn på institusjonen eller bygningen.

(3) Kommunen kan tildele adresser innenfor mindre grender, bolig- eller hyttefelt eller andre avgrensede områder et felles adressetilleggsnavn.

(4) Tildeling av adressetilleggsnavn etter første og andre ledd går foran tildeling etter tredje ledd.

(5) Er adressedilleggsnavnet på flere enn 25 posisjoner, skal det ved tildelingen også fastsettes en forkortelse for navnet som i alle sammenhenger kan brukes i stedet for adressedilleggsnavnet.

0 Endret ved forskrifter 18 sep 2015 nr. 1060 (i kraft 1 jan 2016), 27 feb 2019 nr. 158 (i kraft 1 april 2019).

§ 55. *Bruk av matrikkeladresser*

(1) Kommunen kan bestemme at det inntil videre skal benyttes matrikkeladresser i stedet for vegadresser når adressene i et område var registrert som matrikkeladresser ved ikraftsettingen av matrikkelen. Når kommunen bestemmer at det i et område ikke lenger skal benyttes matrikkeladresser, tildeler kommunen vegadresser i samsvar med reglene om vegadresser.

(2) Fylkesmannen kan pålegge kommunen å tildele vegadresser når det anses nødvendig.

(3) Adresser i område med matrikkeladresser som ikke har tildelt et adressedilleggsnavn etter reglene i § 54, kan tilordnes et matrikkeladressenavn. Matrikkeladressenavnet skal være et stedsnavn som faller språklig og geografisk sammen med et nedarvet stedsnavn, jf. lov 18. mai 1990 nr. 11 om stadnamn. Matrikkeladresser som ved ikraftsettingen av matrikkelen var registrert med et navn, kan fortsatt være tilordnet dette som matrikkeladressenavn. Matrikkeladressenavnet kan ikke være på flere enn 25 posisjoner.

§ 56. *Krets*

Alle adresser skal knyttes til de offisielle kretsene på stedet.

§ 57. *Skilting*

(1) Kommunen har ansvar for skilting av gater, veger, stier, områder og plasser som er nødvendig for å oppnå god merking av adressene. For riksvog og fylkesvog har regionvegkontoret dette ansvaret. Skiltene skal settes opp så snart som mulig etter at skrivemåten til adressenavnet er vedtatt.

(2) Eier, fester og tiltakshaver er ansvarlig for at den enkelte bygning eller eiendom blir merket med adressenummeret. Adressenummeret skal være satt opp før bygning eller bygningsdel kan tas i bruk. Kommunen kan gi tillatelse til å utsette oppsettingen dersom særlige grunner taler for dette.

(3) Eier, fester, beboer eller tiltakshaver skal merke bruksenhet som er tildelt egen offisiell adresse, med adressemerke. Merket skal settes synlig på eller ved inngangsdøren for bruksenheten. Bruksenheter merket i samsvar med tidligere regelverk, behøver ikke endre slik merking.

§ 58. *Felles adresseringsområde*

To eller flere kommuner kan samarbeide om adressedillegging i hele eller deler av kommunene. Adressenavn i et slikt felles adresseringsområde skal være entydig innenfor alle de aktuelle kommunene.

§ 59. *Lokale forskrifter om adresser og skilting*

Kommunen kan i forskrift fastsette utfyllende regler om adressetildeling og skilting, herunder om plassering og utforming av skilt for adressenummer, jf. matrikkelova § 21 andre ledd.