



16020

F-sak 069/2020

Saksbehandler: Kjetil Hansen

Sakens hjemmelsgrunnlag: Plan- og bygningsloven, Friluftsløven, Kommuneplanens arealdel/Kystsoneplan.

Jnr. Ref:

Arkiv: Gnr.

Klageadgang: Nei

Off. dok: Ja

PURSEA A/S, SØKNAD OM NY LOKALITET FOR OPPDRETT AV MAKROALGER; «SELSØYA» - HØRINGSUTTALELSE.

Pursea A/S, Org. nr. 923 853 456, har søkt om en ny lokalitet for oppdrett av makroalger; «Selsøya», med et areal på 100 daa og en årlig produsert biomasse 1000 tonn.

Lokaliteten er beliggende nord for Selsøyvik/Rangsund, jfr. div. kartutsnitt vedlagt søknaden.

Kommunen skal avgi uttalelse til søknaden, før søknaden behandles av Nordland Fylkeskommune.

Planstatus :

Den aktuelle lokalitet og omsøkte anlegg er beliggende hovedsakelig innenfor område avsatt til enbruks akvakultur(A28) i kommunens gjeldende arealplan/kystsoneplan fra 2001, samt at litt av fortøyninger går inn i *flerbruksområde* i kommunens kystsoneplan/arealdelen(sjøarealene).

Se inntegning på kommuneplankartet under:



Fra kommunens kystsoneplan/arealdel siteres ang. flerbruksområder:

FLERBRUKSOMRÅDER - FFFNA

Flerbruksområde for fiske-, ferdsel-, friluft-, natur- og akvakulturformål.

Dette er områder med verdi for flere brukstyper, men hvor disse generelt likestilles i forhold til hverandre. Ny akvakultur tillates, dersom det dokumenteres at ingen av de andre formålene blir skadelidende.

Retningslinjer for flerbruksområder

Tiltak og arbeid som er i konflikt med de dokumenterte interessene i hvert enkelt område vil ikke bli tillatt.

Hensynet til fiskerinæringen skal generelt (også i uplanlagte områder) tillegges stor vekt i konflikttilfeller.

Ved kaste- og låssettingsplasser, har fiske prioritet i den perioden fiske pågår. Annen arealbruk fortsetter som i dag.

Høring/innkomne merknader :

Søknaden har vært annonsert i aviser, og lagt ut til offentlig ettersyn ved Rødøy kommune, rådhuset i Vågaholmen, og på kommunens nettside, med frist for merknader 01.08.2020.

Nordland Fylkes Fiskarlag har uttalt seg til søknaden i skriv av 16.07.2020.

De har ikke spesielle negative merknader til saken, men ber om at det fortsatt sikres ferdsel opp til Breivika/Rangsund, samt at fortøyningsarealet kan begrenses mest mulig.

De viser til at det er kartlagt beite- og oppvekstområder i nærheten av omsøkte lokalitet.

Samlet vurdering :

Den omsøkte lokalitet vil som nevnt bli beliggende nord for Selsøyvik/Rangsund, hovedsakelig innenfor areal avsatt til enbruks akvakultur A28, samt litt av fortøyninger innenfor areal avsatt til flerbruksområde, i kommunens gjeldende arealplan/kystzoneplan.

Innenfor flerbruksområdene kan det gis tillatelse til akvakultur, såfremt ikke andre interesser som fiskeri blir skadelidende. I denne saken har fiskeriinteressene gitt sin tilslutning til etableringen, og saken anses dermed som grei fra kommunens side, og tillatelse til etablering av lokaliteten bør kunne gis.

Rødøy kommunestyre har ellers i sak 028/2020 gitt dispensasjon fra bestemmelsene i kommuneplanens arealdel/kystzoneplan for dyrking av makroalger innenfor lokalitet som i utgangspunktet er avsatt til oppdrett av fisk og skalldyr.

- Vedleggsliste:**
- Søknad m/bilag.
 - Nordland Fylkes Fiskarlag, skriv av 16.07.20.
 - Rødøy kommunestyre; utskrift av møteprotokoll sak 028/2020.

Rådmannen fremmer slik innstilling:

Rødøy kommune viser til søknad av 18.06.20 fra Pursea A/S, om ny lokalitet for produksjon av makroalger; «Selsøya» i Rødøy kommune.

Rødøy kommune har ingen spesielle merknader til etableringen av lokaliteten, men det vises til skriv fra Nordland Fylkes Fiskarlag av 16.07.20 for såvidt gjelder ferdsel og plassering av fortøyninger.

Rødøy kommune, den 19. august 2020


Kitt Grønningseter
Rådmann


Kjetil Hansen
Teknisk sjef

Rødøy kommune
Rådhuset

8185 VÅGAHOLMEN

Oversendelse av akvakultursøknad for offentlig utlysning og kommunal uttalelse og til sektor for orientering - Pursea AS - Org. nr. 923 853 456 - Etablering av ny lokalitet for produksjon av makroalger

Viser til søknad Pursea AS datert 18.6.2020. Søknaden gjelder etablering av ny akvakulturlokalitet Selsøya for produksjon av makroalger i Rødøy kommune. Lokaliteten omsøkes klarert for 100 dekar i størrelse, men en årlig produsert biomasse på 1000 tonn.

Behandling

Viser videre til *Forskrift om tillatelse for akvakultur av laks, ørret og regnbueørret (laksetildelingsforskriften)* fastsatt av Fiskeri- og kystdepartementet 22.12.2004. Denne forskriften §8 omhandler søknadsbehandling, og i tredje ledd heter det bl.a. at *søker etter anvisning fra kommunen skal sørge for at søknaden legges ut til offentlig ettersyn, og at dette kunngjøres i Norsk Lysningsblad og i to aviser som er vanlig lest i området.*

Nordland fylkeskommune er delegert myndighet til å gi tillatelse til akvakultur i medhold av akvakulturloven. Den som vil søke om akvakulturtillatelse i Nordland fylke skal derfor sende søknaden til Nordland fylkeskommune som tildelingsmyndighet.

Før søknaden tas til behandling, kontrollerer fylkeskommunen rutinemessig at søknaden er komplett i henhold til forskriftene. Avhengig av hvilken type akvakultur og størrelse på anlegget som omsøkes, finnes det ulike rutiner for - og krav til saksbehandlingen. Felles for alle er imidlertid at *kommunen som plan- og bygningsmyndighet skal høres før søknaden sendes videre til behandling hos andre offentlige myndigheter.*

Søknaden sendes nå til kommunen for offentlig ettersyn og kommunal behandling og til sektor for orientering

Kommunen gjør først en vurdering av om søknaden er i tråd med arealplanen og skal deretter i samarbeid med søker utlyse søknaden og legge den ut til offentlig innsyn i en måned fra kunngjøringsdato. Søknader som er i strid med vedtatt arealplan skal returneres.

Søker må, i samarbeid med kommunen, foreta utlysning i norsk.lysningsblad.no

Adresse: Postmottak Tlf.: 75 65 00 00
Fylkeshuset E-post: post@nfk.no
8048 Bodø

Avdeling for samfunnsutvikling
Næring
Stian Flengstad
Tlf: 472 66944

Besøksadresse: Prinsensgate 100

(lysingsbladet@norge.no) og de 2 mest leste aviser i omsøkte område. Utlysningsteksten må være fullstendig og godt synlig.

Eventuelle merknader fra offentlig ettersyn skal vedlegges kommunens uttalelse. Det bes opplyst om søknaden er i samsvar med gjeldende arealplan for kommunen, jf. akvakulturloven § 15 pkt. a sammenholdt med vilkåret i samme lov § 6 b.

Orientering om tidsfrister

Søknaden skal behandles iht. krav gitt i *forskrift om samordning og tidsfrister i behandlingen av akvakultursøknader* som trådte i kraft 1.9.2010. I henhold til denne forskrift § 4 andre ledd skal uttalelse fra kommunen, herunder merknader fra offentlig utlegging, være tildelingsmyndigheten i hende senest 12 uker etter at kommunen mottok søknaden. I løpet av denne perioden skal søknaden legges til offentlig ettersyn i 4 uker og behandles i kommunale utvalg. I samme forskrift § 7 første ledd første punktum heter det: "Fristoversittelse av uttalelse fra kommuner etter § 4 andre ledd medfører at saken kan behandles uten uttalelse."

Kommunen gis med bakgrunn i ovennevnte en frist for tilbakemelding til Nordland fylkeskommune på 12 uker etter mottak av søknaden. Nordland fylkeskommune skal ha tilsendt kopi av kunngjøringene i avisene samt utskrift av utlysningen i Lysningsbladet. Dette for å stadfeste at kunngjøringen er gjort.

Eksempel på annonsetekst er vist under:

KUNNGJØRING

I henhold til Lov om akvakultur av 17.6.2005 med forskrifter, legges følgende søknad ut til offentlig innsyn:

Søknad akvakultur i Rødøy kommune i Nordland

Søker: Pursea AS org. nr. 923 853 456

Søknaden gjelder: Etablering av nytt akvakulturanlegg

Søkt størrelse: 1000 tonn årlig produksjon på 100 dekar

Lokalitet: Selsøya

Koordinater: Midtpunkt anlegg N 66°35,050 ` Ø 13°00,710 `

Kontaktadresse: postmottak@rodoy.kommune.no

Søknaden er utlagt til offentlig innsyn ved kommunen. Eventuelle merknader på denne lokalitetsplasseringen må fremsettes skriftlig og oversendes kommunen innen 1 måned fra denne kunngjøringen.

Orientering til sektoretater

Dette brevet bør i tillegg anses som en orientering og det anmodes at søknaden kontrolleres av sektoretatene som senere skal behandle saken kan se på denne slik at eventuelle manglende dokumentasjon kan ettersendes snarest.

Når kommunens uttalelse foreligger vil denne ettersendes Fylkesmannen, Mattilsynet, Kystverket og Fiskeridirektoratet region Nordland sammen med eventuelle merknader, og sektoretatene vil da

bli bedt om å starte behandlingen. Sektoretatene har da 4 uker på å fatte vedtak (jf. § 4 fjerde ledd) eller komme med uttalelser (jf. § 4 femte ledd).

Orientering angående forskrift om konsekvensutredning

Tiltaket skal vurderes etter forskrift om konsekvensutredninger (FOR 2017-06-21-854). Forskriften trådte i kraft 1. juli 2017 og erstatter de to tidligere forskriftene om konsekvensutredninger for planer etter plan- og bygningsloven og forskrift om konsekvensutredning for tiltak etter sektorlover. Akvakultur faller inn under vedlegg II om tiltak etter annet lovverk, og skal behandles etter § 10 jf. § 8. Fylkeskommunen er her ansvarlig myndighet for planer og tiltak for akvakultur. Beslutninger som gjøres etter forskriften er ikke enkeltvedtak etter forvaltningsloven jf. forskriften § 3 annet ledd.

Dersom høringsparten mener tiltaket kan få vesentlige virkninger for miljø eller samfunn jf. de respektive kriteriene i § 10, og disse virkningene ikke allerede er tilfredsstillende gjort rede for i søknaden, må dette meldes i svaret til fylkeskommunen. Høringsparten skal da konkretisere hvilke forhold som bør belyses nærmere. Kommunen og sektoretater er høringsparter og vi ber dere vurdere det omsøkte tiltaket i henhold til kriteriene i § 10 som omfatter deres myndighetsområde. Fylkeskommunen ber om at tiltaket vurderes i henhold til kriteriene i § 10 som omfatter deres myndighetsområde. Det er til orientering utarbeidet en egen veileder til forskriften § 10: Kriterier for vurdering av vesentlige virkninger av vedlegg II-tiltak, som kan benyttes.

Med vennlig hilsen

Stian Flengstad
rådgiver

Dette dokumentet er elektronisk godkjent og har derfor ikke underskrift.

Hovedmottakere:

Fiskeridirektoratet Region Nordland	Postboks 185 Sentrum	5804	BERGEN
Fylkesmannen i Nordland	Postboks 1405	8002	BODØ
Kystverket Nordland	Postboks 1502	6025	ÅLESUND
Mattilsynet	Felles postmottak	2381	BRUMUNDDAL
Rødøy kommune	Rådhuset	8185	VÅGAHOLMEN

Kopi til:

Mattilsynet Etableringsteamet			
Pursea AS	Ringåsveien 29	3512	HØNEFOSS
Pursea AS	Ringåsveien 29	3512	HØNEFOSS

Vedlegg:

Tilsagn garanti	DokID
	1621527

Vedlegg:	DokID
Vedlegg 4.2. Kart 3d	1621529
Vedlegg 4.1. Kart 3d	1621530
Vedlegg 3. Kart oversikt anlegg	1621531
Vedlegg 2. Kart oversikt område	1621532
Vedlegg 1 Kart 1-40 000	1621533
Særutskrift k.sak 028_2020 Pursea AS_søknad om dispensasjon fra bestemmelser i kommuneplanens arealdel_kystsoneplan i forbindelse med planer om dyrkning av makroalger	1621534
Vedlegg 10b. Strømmåling Breivika (østlig punkt)	1621537
Vedlegg 10a. Strømmåling Breivika (østlig punkt)	1621538
Vedlegg 9. Strømmåling Ørnstolen (vestlig punkt)	1621539
Vedlegg 8. Kvittering gebyr	1621540
Vedlegg 7. Breivika MOM-B juni 2015	1621541
Vedlegg 6. Ørstolen MOM-B juni 2015	1621542
Søknad om akvakulturanlegg Selsøy i Rødøy kommune - Pursea AS[1]	1621544
Vedlegg 11ny. Stedfestning	1621545
Rødøy_plankart_2001_vedlegg12	1621546

Søknadsskjema for akvakultur i flytende anlegg

Søknad i henhold til lov av 17. juni 2005 nr. 79 om akvakultur (akvakulturloven)1). Søknadsskjemaet er felles for akvakultur, mattilsyn-, miljø-, vassdrags- og kystforvaltningen. Med unntak av havbeite, som har eget skjema, gjelder skjemaet for alle typer akvakultur i fersk-, brakk- og saltvann. Ferdig utfylt skjema sendes fylkeskommunen i det fylket det søkes i (adresse, se veileder) Søker har ansvar for å påse at fullstendige opplysninger er gitt. Opplysningene kreves med hjemmel i akvakultur-, mat-, forurensnings-, naturvern-, friluftsf- og vannressurs- og havne- og farvannsloven. Opplysninger som omfattes av forvaltningslovens § 13, er unntatt fra offentlighet, jf. offentlighetslovens § 5a. Ufullstendige søknader vil forsinke søknadsprosessen, og kan bli returnert til søkeren. Til rettledning ved utfylling vises til veileder. Med sikte på å redusere bedriftenes skjemavelde, kan opplysninger som avgis i dette skjema i medhold av lov om Oppgaveregisteret §§ 5 og 6, helt eller delvis bli benyttet også av andre offentlige organer som har hjemmel til å innhente de samme opplysningene. Opplysninger om eventuell samordning kan fås ved henvendelse til Oppgaveregisteret på telefon 75 00 75 00, eller hos Fiskeridirektoratet på telefon 03495.

1 Generelle opplysninger		
1.1 Søker: Pursea AS		
1.1.1 Telefonnummer	1.1.2 Mobiltelefon 91646008	1.1.3 Faks
1.1.4 Postadresse	1.1.5 E-post adresse	1.1.6 Organisasjons eller personnr. 923 853 456
1.2 Ansvarlig for oppfølging av søknaden (kontaktperson): Carl Erik Bergwitz-Larsen		
1.2.1 Telefonnummer	1.2.2 Mobiltelefon 91646008	1.2.3 E-post adresse Carlerik@pursea.no
1.3 Søknaden gjelder lokalitet i		
1.3.1 Fiskeridirektoratets region Nordland	1.3.2 Fylke Nordland	1.3.3 Kommune Rødøy
1.3.4 Lokalitetsnavn Selsøya	1.3.5 Geografiske koordinater: Midtpunkt: 66°35.050 N 13°00.710 Ø Hjørnekoordinater NV: 66°35.159 N 13°00.085 Ø NØ: 66°34.933 N 13°01.377 Ø SV: 66°35.107 N 13°00.045 Ø SØ: 66°34.941 N 13°01.336 Ø	
2. Planstatus og arealbruk		
2.1. Planstatus og vernetiltak:		
Er søknaden i strid med vedtatte arealplaner etter plan- og bygningsloven?		<input type="checkbox"/> Ja <input checked="" type="checkbox"/> Nei <input type="checkbox"/> Foreligger ikke plan
Er søknaden i strid med vedtatte vernetiltak etter naturvernloven?		<input type="checkbox"/> Ja <input checked="" type="checkbox"/> Nei <input type="checkbox"/> Foreligger ikke
Er søknaden i strid med vedtatte vernetiltak etter kulturminneloven?		<input type="checkbox"/> Ja <input checked="" type="checkbox"/> Nei <input type="checkbox"/> Foreligger ikke
2.2. Arealbruk – areal interesser (Hvis behov bruk pkt 5 eller pkt 6)		
Behovet for søknaden:	Det søkes om anlegg for dyrking av makroalger.....	
Annen bruk/andre interesser i området:	Ingen kjent for søker.....	
Alternativ bruk av området:	Ingen kjent for søker.....	
Verneinteresser ut over pkt. 2.1:	Nei.....	
2.3. Konsekvensutredning		
Mener søker at søknaden trenger konsekvensutredning etter plan- og bygningsloven?		<input type="checkbox"/> Ja <input checked="" type="checkbox"/> Nei

2.4. Supplerende opplysninger

3 Søknaden gjelder

3.1 Klarering av ny lokalitet

(Når det ikke er tillatelser til akvakultur på lokaliteten per i dag).
Søknad om ny tillatelse til akvakultur eller ny lokalitet for visse typer tillatelser,
jf. veileder

Omsøkt størrelse: ...100dekar.....

Tillatelsesnummer(e):
dersom det/de er tildelt, jf veileder:

Søker andre samlokalisering på lokaliteten?

Ja Nei

Hvis ja, oppgi navn på søker:

.....
Se også pkt 6.1.8

eller

3.2 Endring

Tillatelsesnr(e):

Endringen gjelder: Sett flere kryss om nødvendig

Arealbruk/utvidelse
 Biomasse: Økning: (tonn)

Totalt etter endring:

Annen størrelse Økning:(tonn)
Totalt etter endring:

Tillatelse til ny innehaver på lokaliteten
 Endring av art
 Annet

Spesifiser:

3.3 Art

3.3.1 Laks, ørret og regnbueørret (det må også krysses av for formålet) :

Kommersiell matfisk Undervisning
 Forskning Visningsformål
 Fiskepark Stamfisk Slaktemerd

3.3.2 Annen fiskeart

Oppgi art:

Latinsk navn:

3.3.3 Annen akvakulturart

Oppgi art:
Butare (Alareia esculenta)
Sukkertare (Saccharina latissima)
Fingertare (Laminaria digitata)
Søl (Palmaria palmata)
Fjærehinne (Porphyra sp.)

3.4 Type akvakulturtillatelse (produksjonsform, sett flere kryss om nødvendig)

Settefisk Tidlige livsstadier av bløtdyr, kreps og pigghuder
 Matfisk Senere livsstadier av krepsdyr, bløtdyr og pigghuder
 Stamfisk Annet ,eks.mantall,fangstbasert
 Slaktemerd

Spesifiser: Tare dyrkning

3.5 Tilleggsopplysninger dersom søknaden gjelder matfisk av laks, ørret eller regnbueørret:

3.5.1 Disponible lokaliteter

Lok.nr.: Lok.navn:

Lok.nr.: Lok.navn:

Lok.nr.: Lok.navn:

Lok.nr.: Lok.navn:

Lok.nr.: Lok.navn:

3.5.2 Gjelder lokalitetsklareringen annen region enn tildelt

Ja Nei

Hvis ja, er det søkt dispensasjon i egen henvendelse ?

Ja Nei

3.6 Supplerende opplysninger

4. Hensyn til folkehelse, smittevern, dyrehelse, miljø, ferdsel og sikkerhet til sjøs	
4.1 Hensyn til folkehelse, ekstern forurensning	
Avstand til utslipp fra kloakk, industri (eksisterende eller tidligere virksomhet), landbruk o.l. innenfor 5 km.	
Mindre bebyggelse på Selsøya	
4.2 Hensyn til smittevern og dyrehelse	
4.2.1 Akvakulturrelaterte virksomheter eller lakseførende vassdrag i nærområdet m.m. innenfor 5 km:	
Stedsnavn og type virksomhet(er) i lakseførende vassdrag :	
Akvakulturrelaterte virksomheter: 22796 Renga (Nova Sea AS) ca 3,6km. 28896 Stangholmen (Lovundlaks AS) ca. 5,0km	
4.2.2 Driftsform:	
Det planlegges dyrkningsrigg med overflatebøyer som synlig overflatedel. Driftsform vil være i henhold til artens livssyklus.	
4.3 Hensyn til miljø	
4.3.1 Årlig planlagt produksjon:	4.3.2 Forventet fôrforbruk i tonn:
1000 tonn	0 tonn
4.3.3 Miljøtilstand	
I sjø:	I ferskvann:
B-undersøkelse (Iht. NS 9410), tilstandsklasse: 2/1	Klassifisering av miljøkvalitet i ferskvann
C-undersøkelse (Iht. NS 9410):	<input type="checkbox"/> Ja <input type="checkbox"/> Nei
<input type="checkbox"/> Ja <input type="checkbox"/> Nei	
Alternativ miljøundersøkelse:	Miljøundersøkelse:
<input type="checkbox"/> Ja <input type="checkbox"/> Nei	Undersøkelse av biologisk mangfold mm:
	<input type="checkbox"/> Ja <input type="checkbox"/> Nei
4.3.4 Strømmåling	4.3.5 Salinitet (ved utslipp til sjø):
Se vedlegg 9 og 10.	Maks: ‰ Min:
	‰
	Dybde: m Dybde:
	m
	Tidspunkt: Tidspunkt:
4.4 Hensyn til ferdsel og sikkerhet til sjøs	
4.4.1 Minste avstand til trafikkert farled/areal: Ca 150meter	4.4.2 Rutegående trafikk i området: (oppgi navn på operatør)

4.4.3 Sjøkabler, vann-, avløps- og andre rørledninger: (oppgi navn på eier)	4.4.4 Anleggets lokalisering i forhold til sektorer fra fyr og lykter:
.....	<input type="checkbox"/> Hvit <input type="checkbox"/> Grønn
.....	<input type="checkbox"/> Rød <input type="checkbox"/> Ingen
4.5 Supplerende opplysninger	

5. Supplerende opplysninger

6. Vedlegg

6.1 Til alle søknader (Jf pkt. 3.1 og 3.2)

6.1.1 <input checked="" type="checkbox"/> Kvittering for betalt gebyr	6.1.2 <input checked="" type="checkbox"/> Strømmåling	
6.1.3 Kartutsnitt og anleggsskisse (Til alle søknader som medfører ny eller endret arealbruk)		
<input checked="" type="checkbox"/> Sjøkart (M = 1 : 40 000) <ul style="list-style-type: none">Annen akvakulturrelaterte virksomheter mmKabler, vannledninger o.l. i områdetTerskler med merAnlegget avmerket.	<input checked="" type="checkbox"/> Kystoneplankart <ul style="list-style-type: none">Annen akvakulturrelaterte virksomheter m.m.Kabler, vannledninger o.l. i områdetAnlegget avmerket	<input checked="" type="checkbox"/> Kart i N-5 serie, evt Olex, C-Map eller lignende (M = 1 : 5 000) <ul style="list-style-type: none">Anlegget med fortøyningsystem og koordinatfestede ytterpunktOppdatert kystkonturPlassering av strømmålerUtslipp fra kloakk, landbruk industri og lignendeKabler , vannledninger og rørledninger i områdetEvt. flåter og landbase
<input checked="" type="checkbox"/> Anleggsskisse (ca M = 1 : 1 000) <ul style="list-style-type: none">Anlegget (inkl. flåter)Fortøyningsystem med festepunkter (bolt, lodd el. anker)		<ul style="list-style-type: none">GangbroerFlomlys/produksjonslysFlytekragerAndre flytende installasjonerMarkeringslys eller lyspunkt på anlegget
6.1.4 <input checked="" type="checkbox"/> Undervannstopografi	6.1.5 <input type="checkbox"/> Beredskapsplan (jf. Mattilsynets etableringsforskrift) Under utarbeidelse.	
6.1.6 <input type="checkbox"/> Konsekvensutredning jf veileder pkt 2.3	6.1.7 <input type="checkbox"/> Spesielt vedlegg ved store lokaliteter	
6.1.8 <input type="checkbox"/> Samtykkeerklæring. Til alle søknader hvor annen innehaver har tillatelse på lokaliteten.	6.1.9 <input type="checkbox"/> IK-system (jf. Mattilsynets etableringsforskrift)	

6.2. Når søknaden gjelder akvakultur av fisk

6.2.1 Miljøtilstand: Unntak : Endringer som gjelder annet enn biomasse (jf 3.2)		
I sjø B-undersøkelse <input type="checkbox"/> C-undersøkelse <input type="checkbox"/> Alternativ miljøundersøkelse: <input type="checkbox"/>	I ferskvann <input type="checkbox"/>	Miljøundersøkelse Undersøkelse av biologiske mangfoldet m.m. <input type="checkbox"/>
6.2.2 <input type="checkbox"/> Tilsagn om akvakulturtillatelse Til noen søknader om lokalitet hvor tillatelsesnummer ikke er tildelt Kan bare gjelde laks mv.	6.2.3. <input type="checkbox"/> Aktivitetsbeskrivelse til søknad om stamfisk for laks, ørret og regnbueørret	

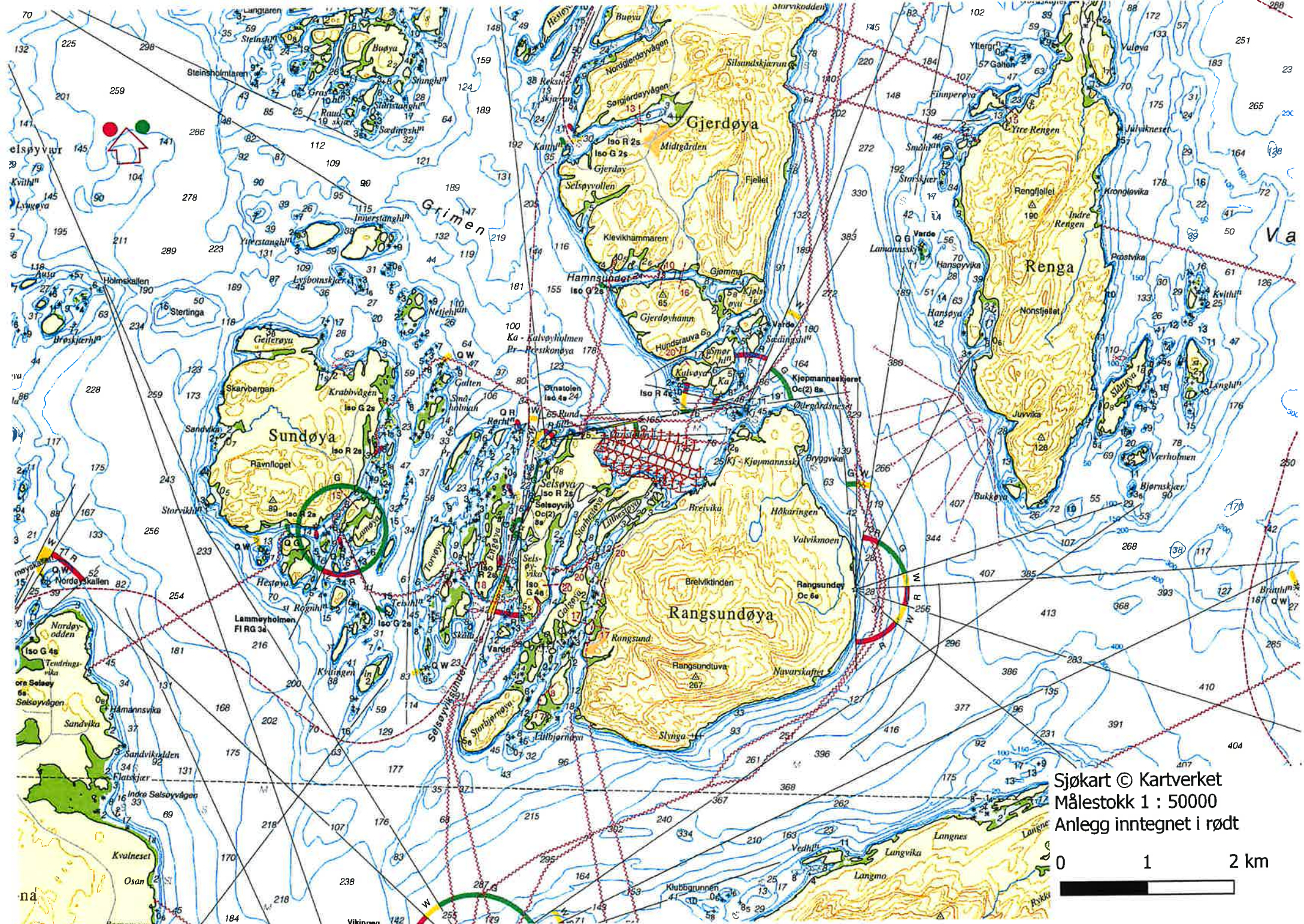
6.3 Andre vedlegg spesifiseres

- Vedlegg 1. Kart 1-40 000
- Vedlegg 2. Kart ca. 1-5000
- Vedlegg 3. Kart oversikt anlegg
- Vedlegg 4. Kart 3d
- Vedlegg 5. Arealplankart
- Vedlegg 6. Ørnstolen MOM-B
- Vedlegg 7. Breivika MOM-B
- Vedlegg 8. Bekræftelse på betalt søknadsgebyr
- Vedlegg 9. Strømmåling Ørnstolen Vestlig punkt)
- Vedlegg 10. Strømmåling Breivika (Østlig punkt)
- Vedlegg 11. Stedfestning

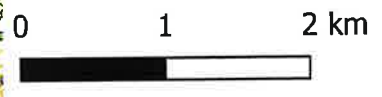
...Rødøy..... den18.6.20.....

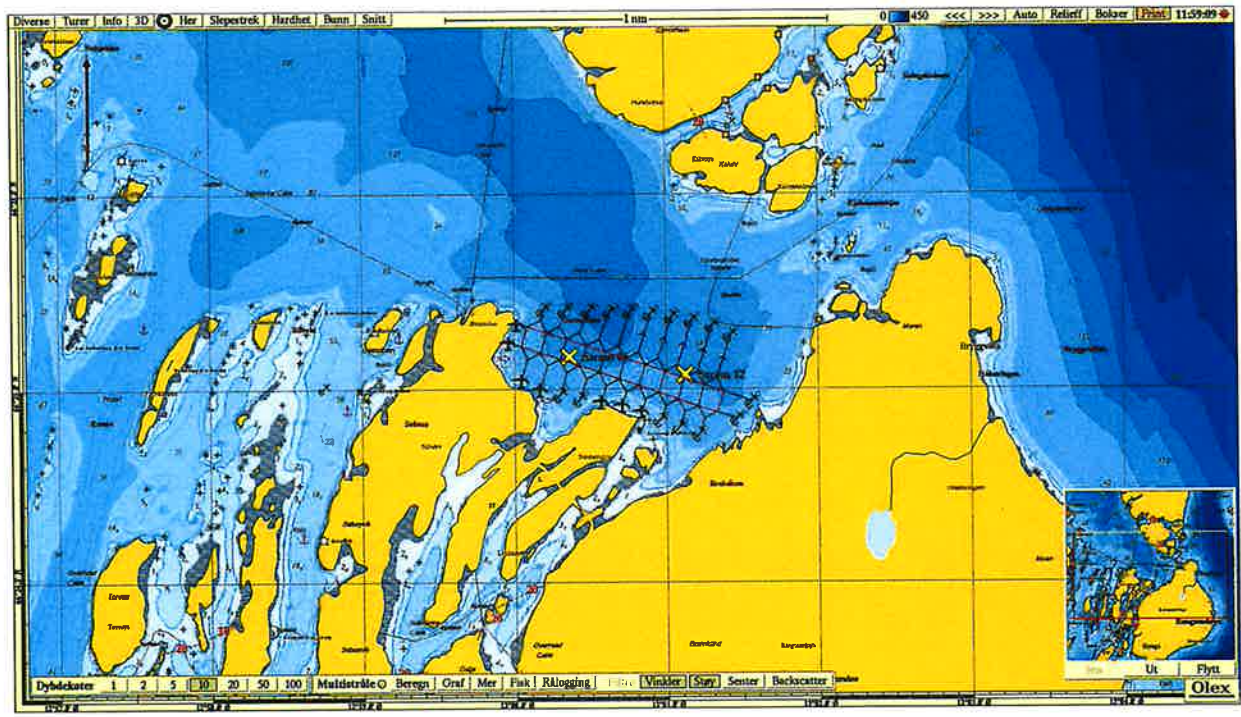


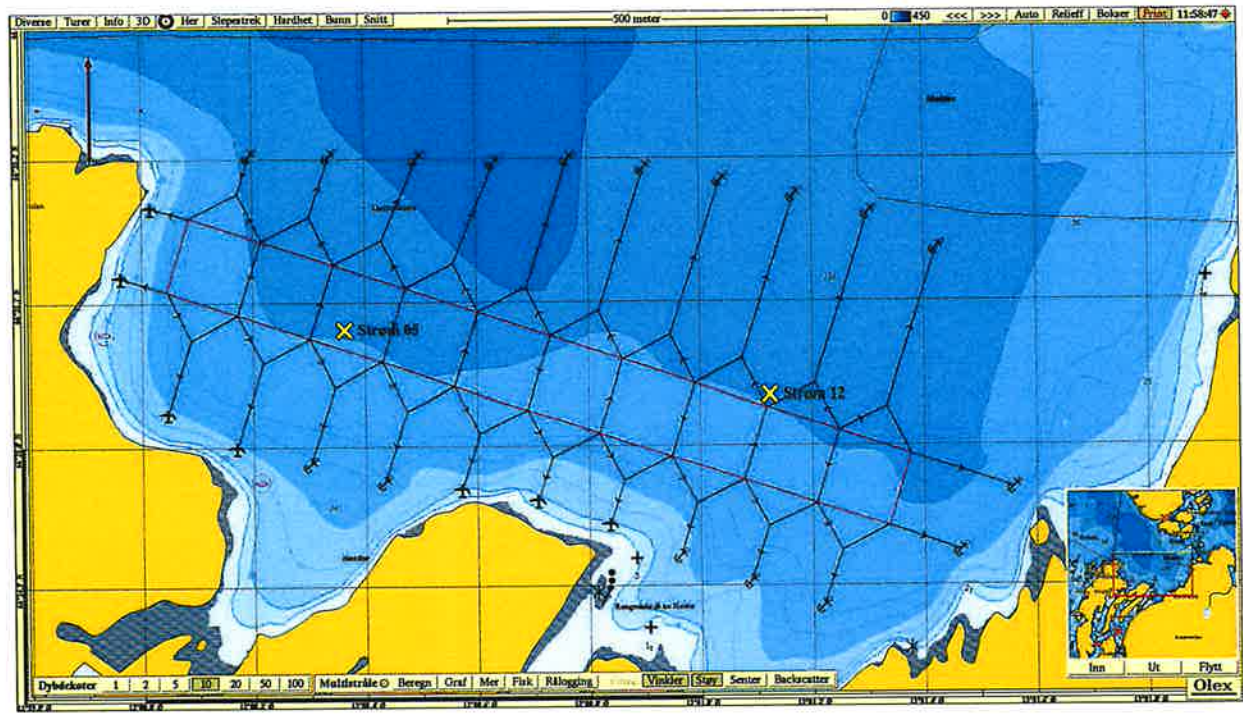
(Søkers underskrift)




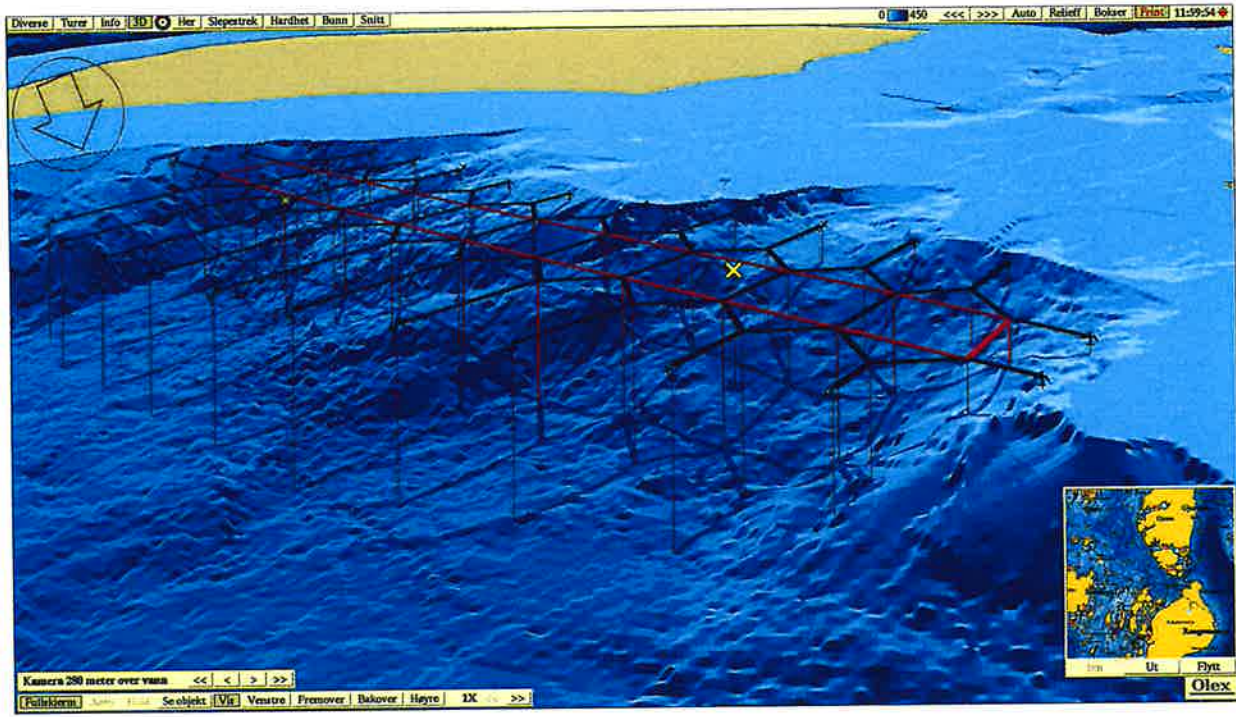
Sjøkart © Kartverket
Målestokk 1 : 50000
Anlegg inntegnet i rødt

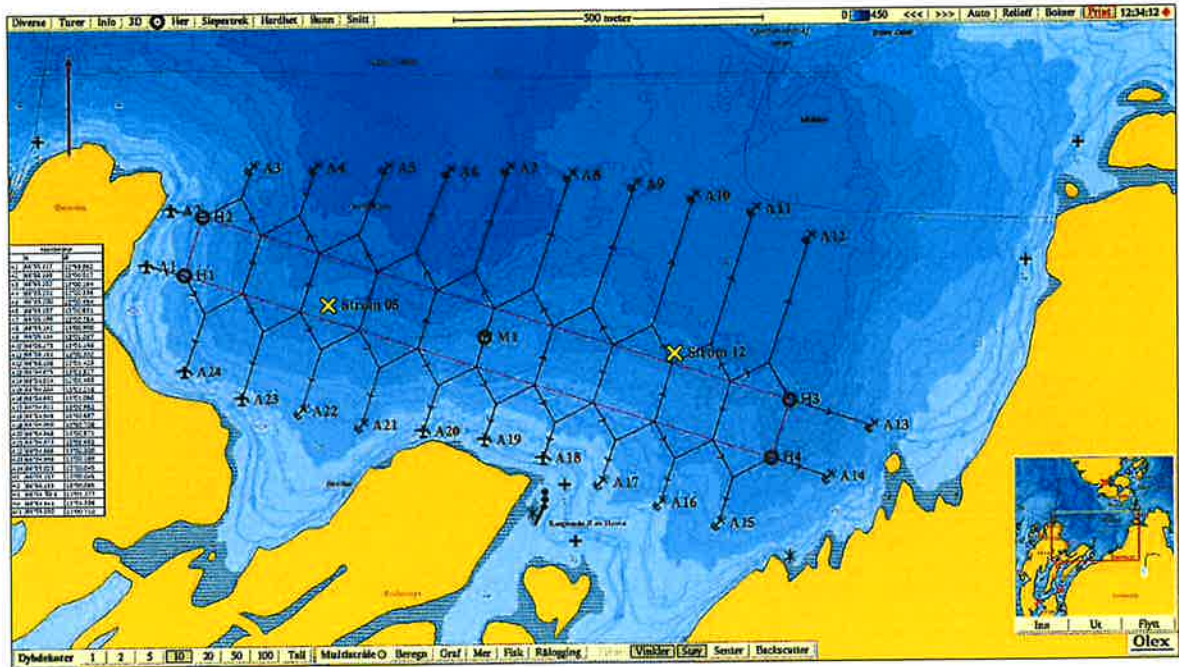


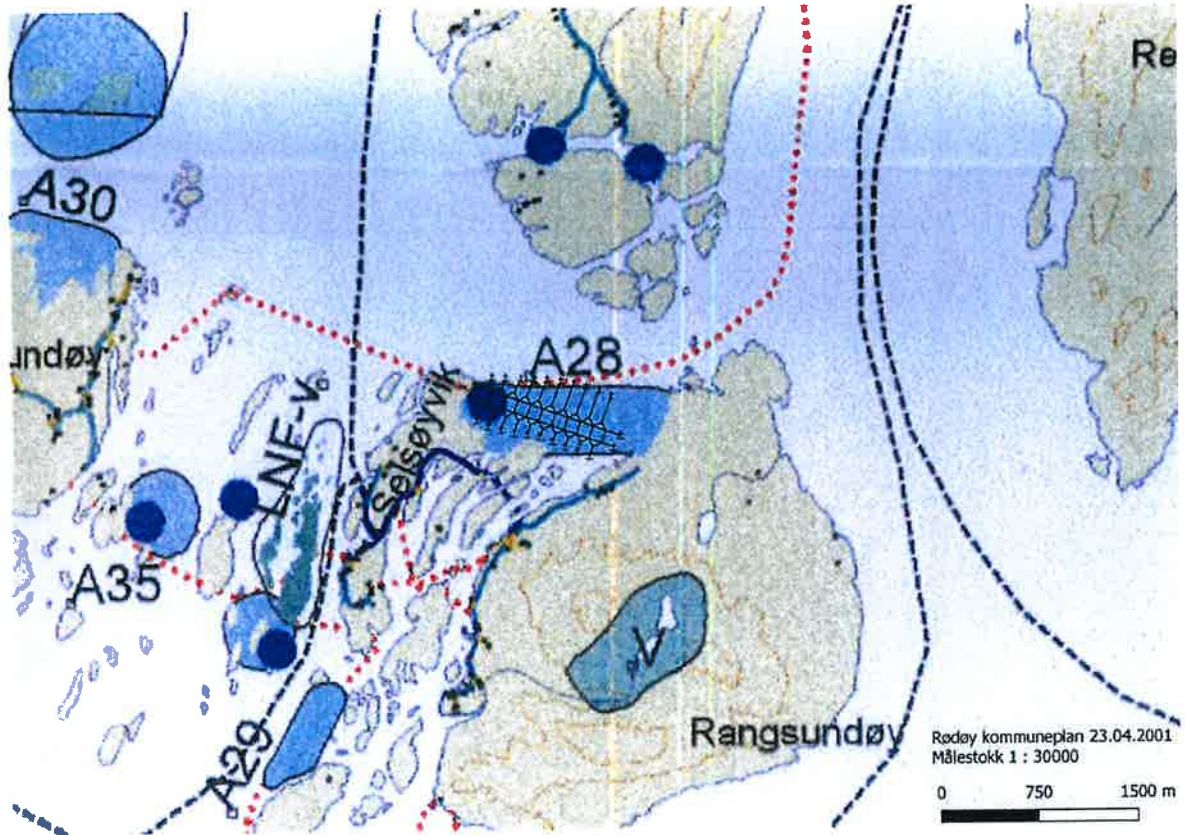















Rødøy kommune

Bodø, 16.7.2020
Ark. 2020/862-3/EK

Søknad om ny akvakulturlokalitet Selsøy i Rødøy kommune – Uttalelse

Nordland Fylkes Fiskarlag viser til søknad om ny akvakulturlokalitet Selsøy for produksjon av makroalger.

Anlegget søkes lagt i et område som ifølge søknaden er avsatt til enbruks akvakultur i Rødøy kommunes arealplan. Det har tidligere vært klarerte lokaliteter i området som nå er trukket inn (lokalitet Breivika og Ørnstolen).

Det er kartlagte beite- og oppvekstområder i nærheten av omsøkte lokalitet, men det ser ikke ut å være direkte overlapp mellom omsøkte lokalitet og kartlagte fiskeriinteresser.



Nordland Fylkes Fiskarlag har orientert Rødøy Fiskarlag om søknaden. Styret i det lokale fiskarlaget har diskutert saken og ber om at myndighetene sikrer at det fortsatt vil være fri ferdsel opp til Breivika/Rangsund og at fortøyningsarealet begrenses mest mulig dersom det gis tillatelse til etableringen.

Nordland Fylkes Fiskarlag har ellers ingen vesentlige merknader til søknaden.

Med vennlig hilsen
Nordland Fylkes Fiskarlag

Elisabeth Karlsen

Kopi til
Rødøy Fiskarlag
Nordland fylkeskommune
Fiskeridirektoratet region Nordland
Fylkesmannen i Nordland

Utskrift av møteprotokoll

for Rødøy kommunestyre i møte onsdag den 27.04.2020, Rødøy rådhus fjernmøte

Av 17 medlemmer var 17 tilstede (medregnet møtende varamedlemmer).

**Sak 028/2020: PURSEA A/S: SØKNAD OM DISPENSASJON FRA BESTEMMELSER I
KOMMUNEPLANENS AREALDEL/KYSTSONEPLAN I FORBINDELSE MED PLANER OM
DYR KING AV MAKROALGER**
Jf. saksutredning 04920

Rådmannens innstilling:

Rødøy kommune viser til søknad fra Pursea A/S datert 24.02.2020, om dispensasjon fra bestemmelsene i kommuneplanens arealdel, i forbindelse med planer om etablering av et anlegg for dyrking av makroalger innenfor område A 28 avsatt til akvakultur (fisk og skalldyr) ved Selsøyvik/Rangsund i Rødøy kommune.

Med hjemmel i Plan- og bygningslovens § 19-2, og med den begrunnelse som fremgår av dette saksfremlegg, innvilger Rødøy kommune dispensasjon fra bestemmelsene i kommuneplanens arealdel, for så vidt gjelder etablering av det omsøkte anlegg for dyrking av makroalger.

Vedtak:

Som innstillingen. Enstemmig

Rett utskrift bekreftes

Rødøy kommune, formannskapskontoret den 27.04.2020

June Vibeke Seljevoll, konsulent

