



Utskrift fra Norkart AS kartklient

Dato: 01.06.2018

Målestokk: 1:50000

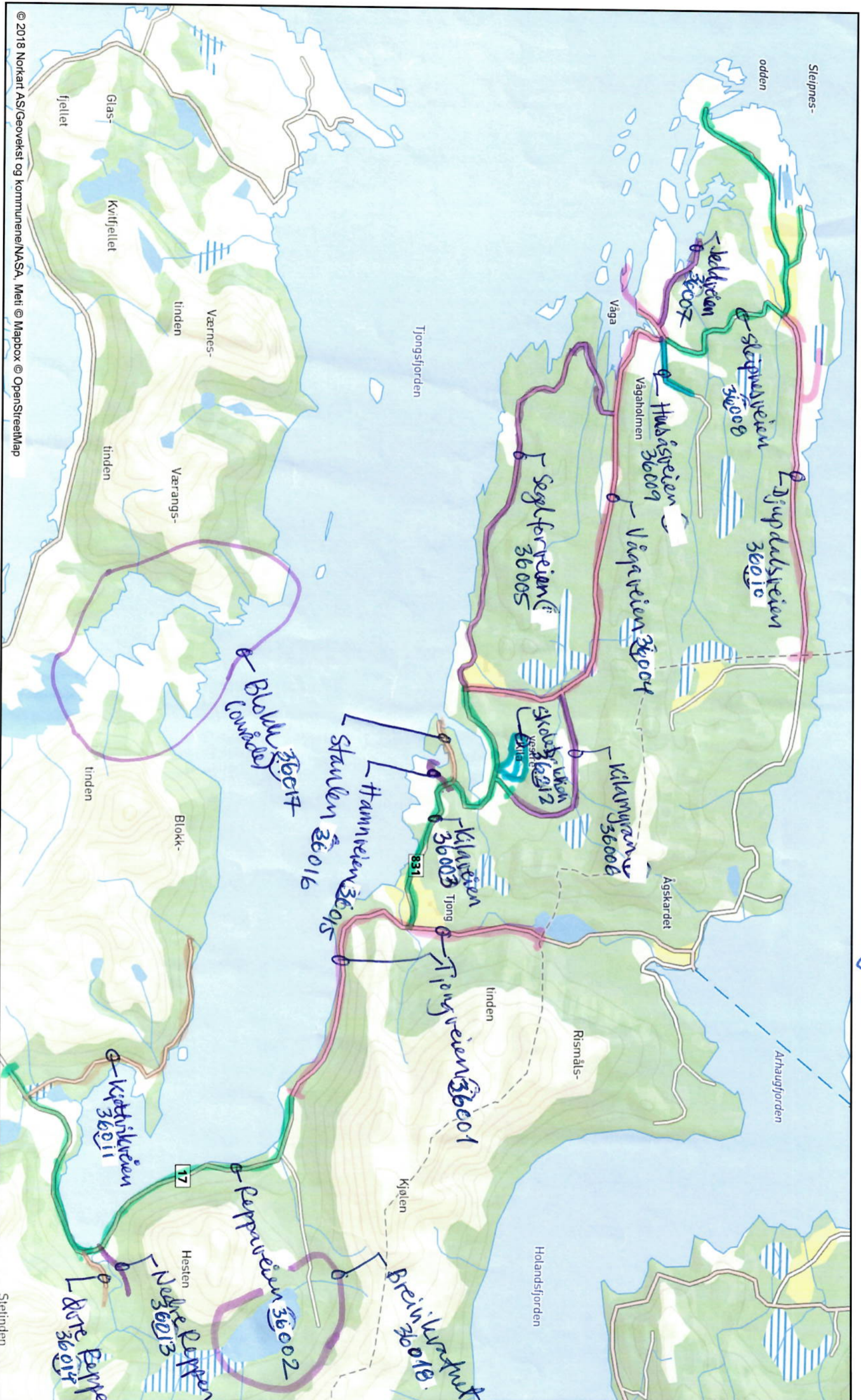
Koordinatsystem: UTM 33N



Adraksparceller i Redøy
Tjongsfjorden. 20.02.2019. *WJ*

12 APR. 2019

1/15



Akerspareteller i Rødøy
Værangfjorden, 20.02.2019. *WLL*

12 APR. 2019

2/15



Utskrift fra Norkart AS kartklient

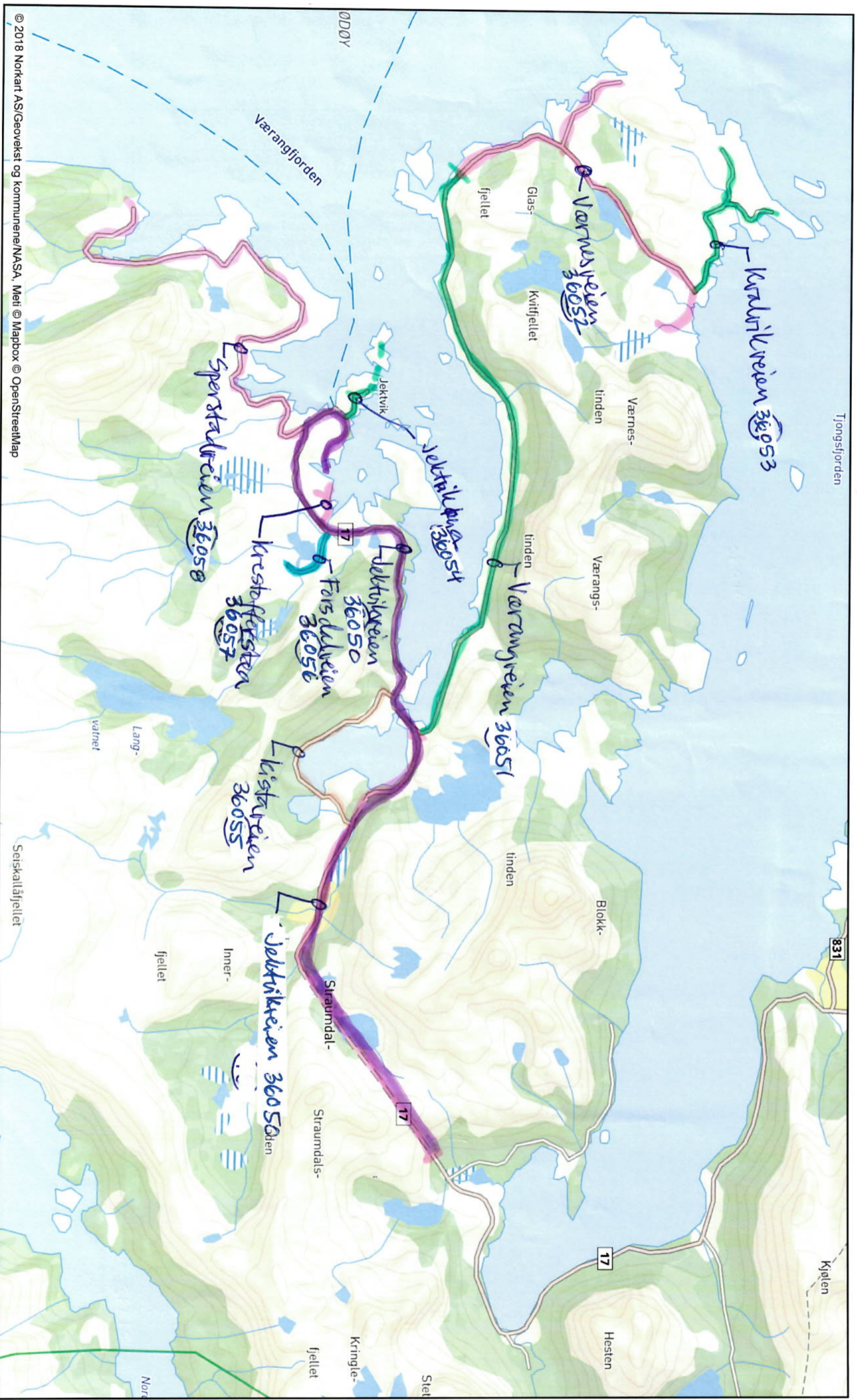
Dato: 01.06.2018

Målestokk: 1:50000

Koordinatsystem: UTM 33N



RODØY KOMMUNE
Teknisk etat



© 2018 Norkart AS/Geovekst og kommunene/NASA, Meti © Mapbox © OpenStreetMap



12 APR. 2019



12 APR. 2019

3/15

12 APR. 2019

Adresse parseller i Rødøy Sørkjølen. 20.02.2019. *[Signature]*. + Vassvik



Utskrift fra Norkart AS kartklient

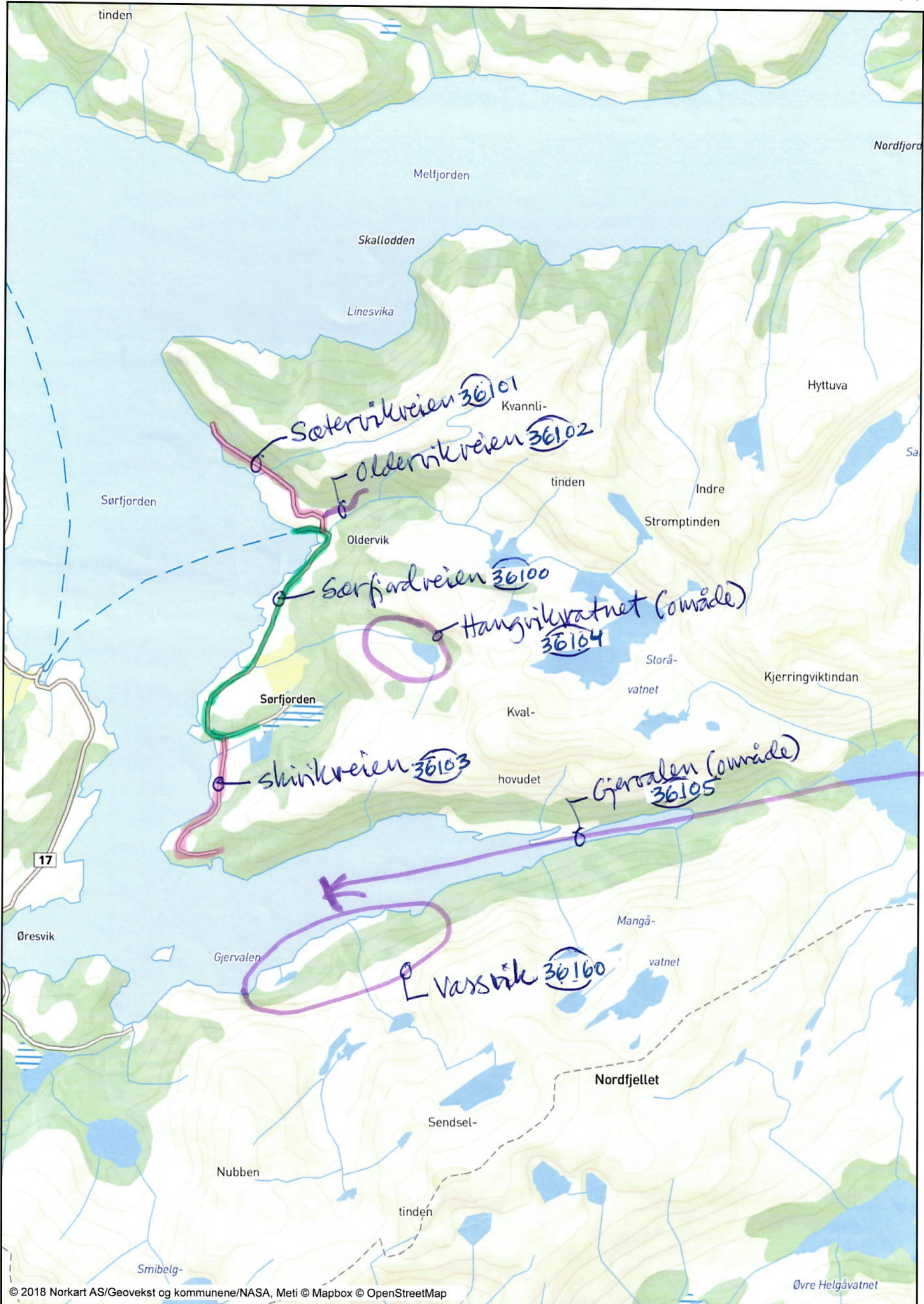
Dato: 01.06.2018

Målestokk: 1:50000

Koordinatsystem: UTM 33N



RØDØY KOMMUNE
Teknisk etat



12 APR. 2019

4/15

Adresseparceller i Rødøy
Øresvik/Verte Sørfjord - 20.02.2019. *UJ*

Utskrift fra Norkart AS kartklient

- Vassik - se kart Sørfjorden.

Dato: 01.06.2018

Målestokk: 1:50000

Koordinatsystem: UTM 33N

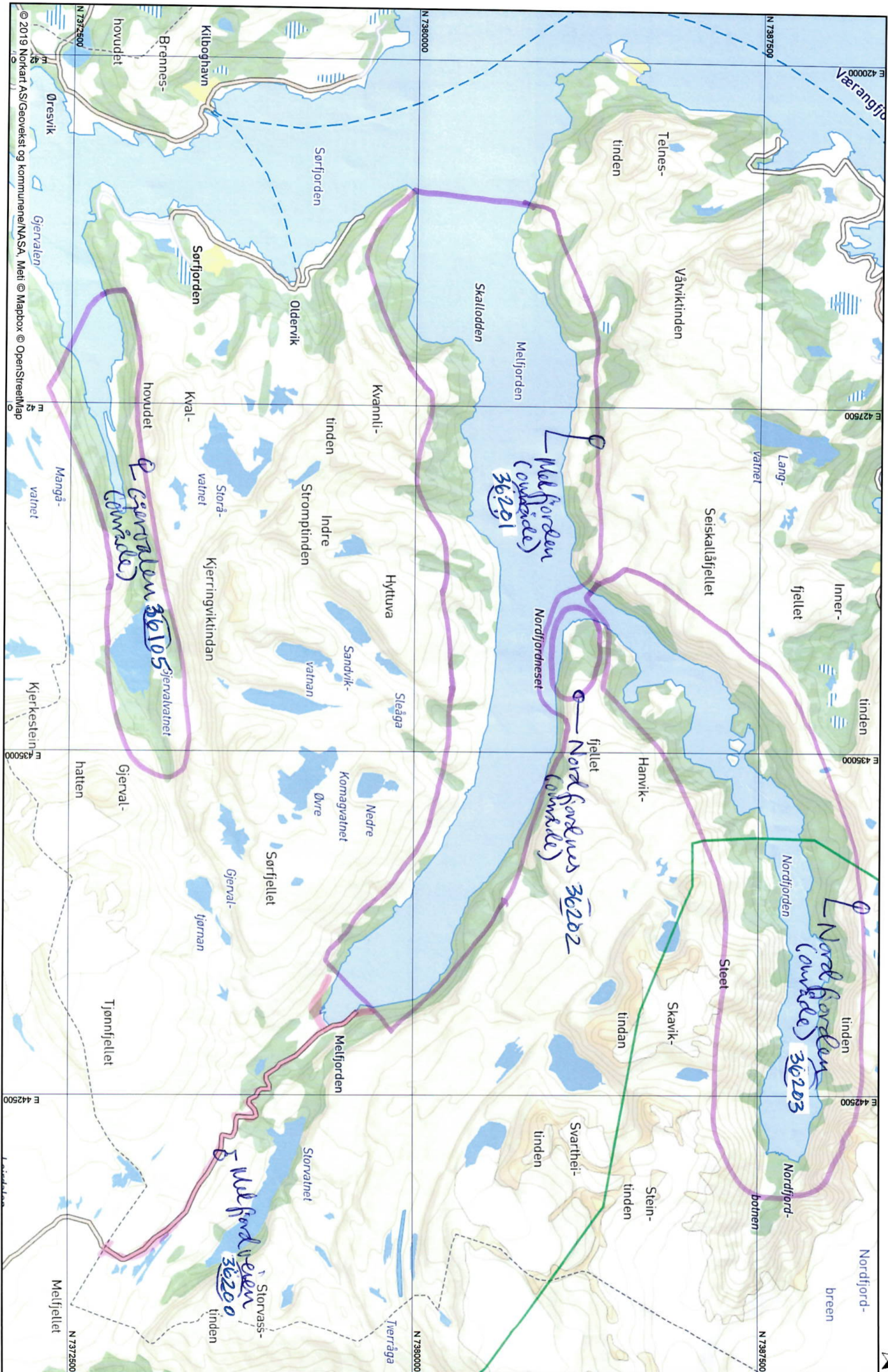


12 APR. 2019

S/15



A drensse parsellen i Kæleby
Melfjord botn m.v. 21.02.2019. Jlg.



© 2019 Norkart AS/Geovekst og kommunene/NASA, Mei © Mapbox © OpenStreetMap

Adresseparseller i Rødøy Gjerøy • 20.02.2019. *VF*



Utskrift fra Norkart AS kartklient

Dato: 01.06.2018

Målestokk: 1:20000

Koordinatsystem: UTM 33N



*Gjerøy vær
+ Svenningen etc.*



12 APR. 2019

7/15

Adresseparseller i Rødøy
Rødøy, 20.02.2019. *Ulf*



Utskrift fra Norkart AS kartklient

Dato: 01.06.2018

Målestokk: 1:20000

Koordinatsystem: UTM 33N

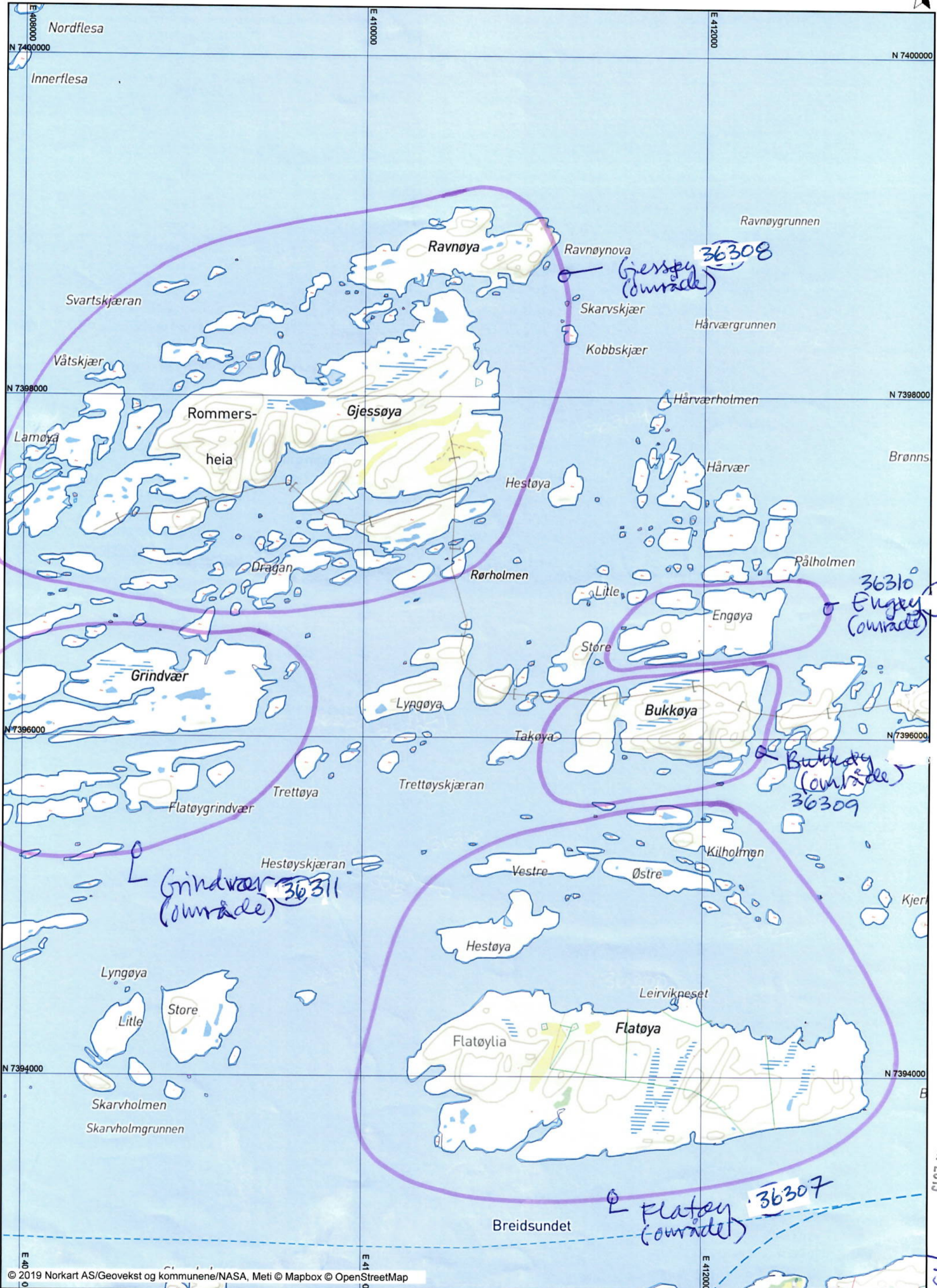


12 APR. 2019

8/15



Adresseparseller i Rødøy
Øyer vest av Rødøy. 21.02.2019. ikg



12 APR. 2019
9/15

Adresseparseller i Rødøy.
Selsøyvik / Rangsund. 20.02.2019. *kg*



Utskrift fra Norkart AS kartklient

Dato: 01.06.2018

Målestokk: 1:20000

Koordinatsystem: UTM 33N



12 APR. 2019
10/15

Adresseparseller i Rødøy
Sunday - 20.02.2019. *[Signature]*



Utskrift fra Norkart AS kartklient

Dato: 01.06.2018

Målestokk: 1:10000

Koordinatsystem: UTM 33N



12 APR. 2019

11/15

Adresseparseller i Rødøy.
Storselsøy. 20.02.2019. *veg*



Utskrift fra Norkart AS kartklient

Dato: 01.06.2018

Målestokk: 1:20000

Koordinatsystem: UTM 33N



12 APR. 2019

12/15

Adresseparseller i Rødøy.
Nordnesøy. 20.02.2019. *alg*

Risøya
Risøyvær
etc.
N

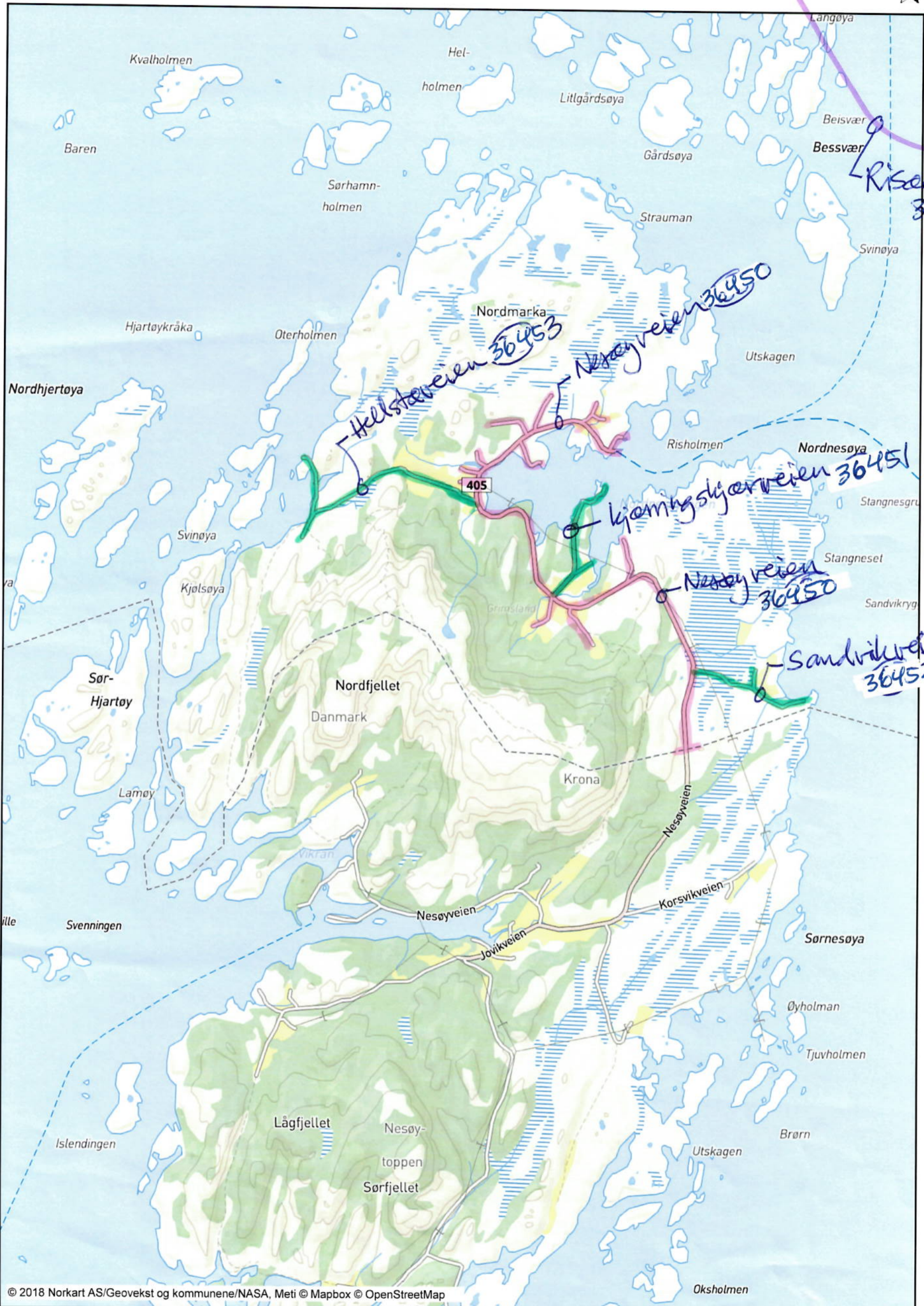


Utskrift fra Norkart AS kartklient

Dato: 01.06.2018

Målestokk: 1:20000

Koordinatsystem: UTM 33N



12 APR. 2019

13/15

Adresseparseller i Rødøy.
Myken. 20.02.2019. *[Signature]*

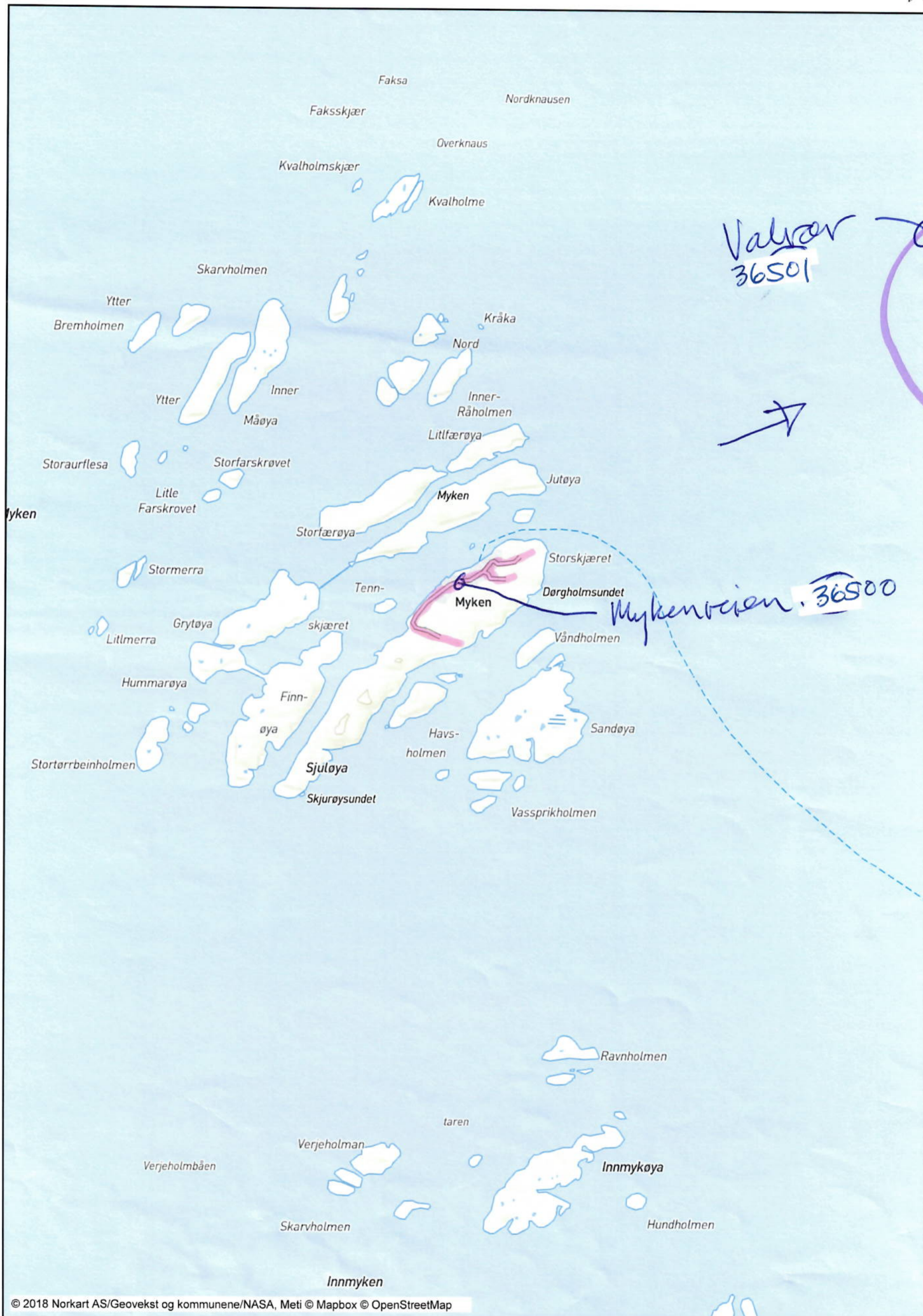


Utskrift fra Norkart AS kartklient

Dato: 01.06.2018

Målestokk: 1:20000

Koordinatsystem: UTM 33N

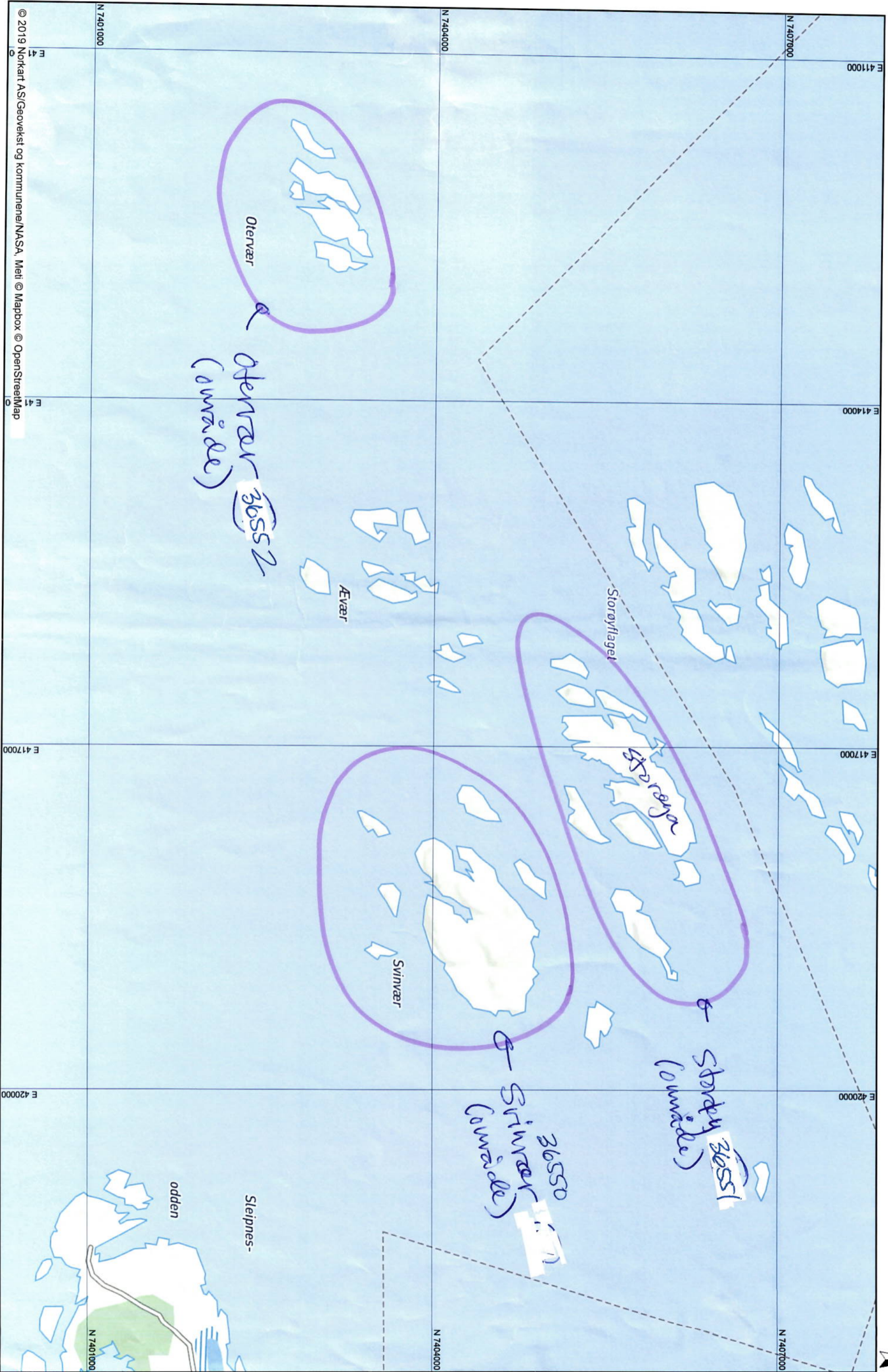


12 APR. 2019

14/15



Afhentte parceller i Redøy, 21.02.2019
Sivvær m.v. (område)



Otervær 36552 (område)

Storerøy 36551 (område)

Sivvær 36550 (område)

Sleipnes-

odden